



La Route Vendéenne

1^{ÈRE} ÉDITION

VENDREDI

SAMEDI

DIMANCHE

9 / 10 / 11
JUIN 2023



COURSE CYCLISTE ÉLITE OPEN PAR ÉTAPES



CLM INDIVIDUEL MOUTIERS-LES-MAUXFAITS
ÉTAPE MOUTIERS-LES-MAUXFAITS > FONTENAY-LE-COMTE
CLM PAR ÉQUIPE CHANTONNAY
ÉTAPE CHANTONNAY > MORTAGNE-SUR-SÈVRE



A chaque heure ...

1 Journal
100%
Vendée

1 Interview

1 Magazine
(sport, éco, culture)

TNT 34 BOX chaîne 30



Orange : 362, Free : 924,
SFR : 525, Bouygues : 371

tvvendee.fr

LE MOT DU PRÉSIDENT DE L'ORGANISATION

C'est avec fierté que nous allons organiser la première édition de La Route Vendéenne les 9, 10 et 11 juin prochain. Avec quatre étapes dont un contre-la-montre individuel, un contre-la-montre par équipes et deux étapes en ligne, c'est un programme riche et complet que nous proposons aux 24 équipes engagées et une belle préparation en vue des Championnats de France qui se dérouleront quinze jours plus tard.

Ce projet, imaginé depuis plusieurs années, peut enfin voir le jour grâce au concours des collectivités locales, villes, communautés de communes, Département et Région ainsi que nos partenaires que je tiens à remercier de leurs soutiens dans un contexte économique fragile.

Je ne peux pas oublier les 200 bénévoles mobilisés chaque jour et plus particulièrement les membres du comité d'organisation qui travaillent à mes côtés depuis plusieurs mois.

Je tiens également à saluer la présence de Vendée Sécurité Course et du service médical qui mettront tout en œuvre pour garantir la sécurité du peloton et des suiveurs.

Je vous souhaite à toutes et tous, élus, partenaires, bénévoles, coureurs et passionnés, une très belle édition de La Route Vendéenne qui se voudra fidèle à ma devise des trois V : Vendée, Vélo, Victoire !

Jacques PHELIPPEAU,
Président du Comité d'Organisation de La Route Vendéenne



LE MOT DU PRÉSIDENT DU DÉPARTEMENT



ORGANIGRAMME DE LA COURSE

Le Département de la Vendée est heureux de s'associer à la 1^{ère} édition de La Route Vendéenne.

Le vélo en Vendée, c'est tout d'abord une filière d'excellence, avec les jeunes du comité de cyclisme, du CREF, de Vendée U, la Team Total Energies, soit une pyramide globale du vélo dont le Département est le 1er partenaire. Le vélo est aussi une source d'événements festifs et populaires, à l'image du Tour de Vendée cycliste, le Chrono des Nations, le Circuit des plages... et désormais La Route Vendéenne qui réunira les meilleurs jeunes français et internationaux en Élite Nationale.

Et c'est justement ce sport populaire que le Département va célébrer en accueillant le Relais de la Flamme des JO de Paris 2024 !

De Saint Gilles Croix de Vie à Fontenay le Comte et des Sables d'Olonne à Chantonnay, je salue le choix des organisateurs de mettre en avant nos territoires et d'associer les courses en ligne à des épreuves de contre la montre individuel et par équipe.

Enfin, je remercie de tout cœur les bénévoles mobilisés pour le succès de la course, et j'adresse tous mes vœux de réussite aux coureurs qui prendront le départ des quatre étapes de La Route Vendéenne !



Credit image : Département de la Vendée

Alain LEBOEUF
Président du Département de la Vendée

LE MOT DU PRÉSIDENT DU COMITÉ DÉPARTEMENTAL DE CYCLISME



Bienvenue à toutes et tous en Vendée !

Nous sommes heureux d'accueillir cette nouvelle épreuve par étape de niveau National qui sera complémentaire aux épreuves déjà existantes sur notre territoire. La difficulté des étapes devrait assurer un spectacle intéressant chaque jour et nous fournir un vainqueur complet qui sera épaulé par un excellent collectif.

Je tiens à remercier les différentes collectivités, les partenaires, les secours, les motards et bien sûr tous les bénévoles mobilisés pour assurer la sécurité.

Merci à Jacques pour son engagement et à toute son équipe pour cette première qui, je n'en doute pas, sera une réussite.




Credit image : Comité de Cyclisme de la Vendée

Bonne Route Vendéenne !

Michel ALBERT
Président du Comité Départemental de Cyclisme

- LEFEBVRE Yannick Président du Jury
HÉLAINE Yoann Arbitre
PONIER Lilian Arbitre
RENOU Erwann Juge à l'arrivée
PIQUART Sylvain Arbitre Moto
De LA VILLEMARQUÉ Pierre Chronométrateur
BELLIARD Manuel Chronométrateur 2

- PHILIPPEAU Jacques Président de l'organisation
ALBERT Michel Président du Comité de Vendée
PHILIPPEAU Simon Vice-Président de l'organisation
THIBAUD Amaury Vice-Président de l'organisation
PETRAULT Maryse Secrétaire / Permanence
GUILBAUD Geneviève Secrétaire Adjointe / Restauration
CHAPELEAU Olivier Trésorier
GREGOIRE Camille Trésorier / Gestion Invité
CHAUVET Fabrice Trésorier / Radio Tour
PIVETEAU Olivier Chargé des relations préfectorales et arbitrales
GAUDUCHEAU Marcel Ambassadeur / Gestion invité
LAMBERT Luc Responsable ligne départ
SORIN Philippe Responsable ligne arrivée
ROBIN Gérard Responsable Circuit
PIVETEAU Gérard Responsable Circuit
QUILLAUD Daniel Responsable Circuit
GABORIEAU Fabrice Sécurité Course
MALIDIN Nicolas Sécurité Course
MONVOISIN Bruno Sécurité Course
HANCE Jean-Luc Régulateur
THIBAUD Stéphane Ardoisier
LE CLAIRE Bryan Responsable communication
RICHET Nicolas Responsable communication
MICHELIN Antoine Speaker
COLLINEAU Yvan Speaker
CEVENOU Gervan Photographe
BERTRAND Coralie Photographe
PONTTHOREAU Ludovic Chargé de l'hébergement
PHILIPPEAU Danielle Restauration
BAUD Huguette Restauration
MARES Franck Médecin
DOIGNON Phillipe Médecin
PROUD Joël Médecin
VC CHALLANS Dépannage neutre
CHAMPAGNÉ SUD VENDÉE CYCLISME Dépannage neutre



Parc d'Activités La Belle Entrée
Les Essarts • 85140 ESSARTS EN BOCAGE
Tél. 02 51 62 84 93 • www.imprimeriesoulard.fr



- ELECTRICITE
- Générale, Tertiaire et Industrielle
 - Poste privé Haute Tension
- COURANT FAIBLE
- Réseau informatique, Alarmes, Vidéosurveillance
- INFRASTRUCTURE DE RECHARGE VEHICULE ELECTRIQUE
BOBINAGE MOTEURS

58 Bd des Champs Marot – BP357 – 85200 FONTENAY LE COMTE
Tél : 02 51 69 11 13 - @ : contact@electricmoteur.com




PRÉSENTATION DES MAILLOTS DE L'ÉPREUVE



LEADER
DU CLASSEMENT GÉNÉRAL



LEADER
DU CLASSEMENT DES SPRINTS



LEADER
DU CLASSEMENT MEILLEUR JEUNE



CLASSEMENT PAR ÉQUIPE PARRAINÉ PAR VIVRE EN BOIS

PRÉSENTATION DES ÉQUIPES ENGAGÉES

ÉQUIPES N1



VENDÉE U
PAYS DE LA LOIRE



GUIDON CHALETTOIS



SOJASUN ESPOIR ACNC



MAYENNE V&B
MONBANA



CRÉ'ACTUEL
MARIE MORIN U22



OCÉANE TOP 16



MORBIHAN
FYBOLIA GOA



VC PAYS DE LOUDÉAC



PARIS CYCLISTE
OLYMPIQUE



DINAN SPORT
CYCLING



AMICALE CYCLISTE
BISONTINE



TEAM U
CHARENTE MARITIME

ÉQUIPES N2



VÉLO SPORT VALLETAIS



TEAM LMP - LA ROCHE
VENDEE CYCLISME



LES SABLES
VENDEE CYCLISME



CYCLO CLUB
PÉRIGIEUX DORDOGNE



MOYON PERCY
VELO-CLUB



UC CHOLET 49



ESEG DOUAI



TEAM BRICQUEBEC
COTENTIN

ÉQUIPES N3



TEAM LA CRÊPE
DE BROCELIANDE - BLC



TEAM 24 FORMATION



US SAINT-HERBLAIN



UC PELUSSIN

GIANT

LA ROCHE-SUR-YON
34 AV Y. RABIN (ROUTE DE NANTES)
GIANT-LA-ROCHE-SUR-YON.FR

GIANT
City Les Sables-d'Olonne
32 AV ALCIDE GABARET
GIANT-LES-SABLES.FR

TOUS EN SELLE !

Kiki Vendéen

Authentique apéritif Vendéen
élaboré avec du vin de Vendée
et de l'Épine Noire de Vendée,
récoltée à la main

www.kiki-vendeen.com

Que du Vin

ZA de la Garenne - 1 bis rue de la Garenne
85540 MOUTIERS LES MAUXFAITS
02 51 05 19 12 - 06 76 11 23 26
tanguypoirier@queduvin.fr
www.queduvin.fr

SARL CHAUVET FILS
MAÇONNERIE

Neuf • Rénovation
Entretien • Couverture

9 rue de la Garenne - 85540 MOUTIERS-LES-MAUXFAITS
Tél. 02 51 98 94 79 - 06 68 51 94 79
sarl-chauvet-fils@wanadoo.fr - www.maconnerie-chauvet.fr

VITALBOIS
Menuiserie—Agencement
Etude—Concept—Réalisation

ZA Actipole Ouest
85170 LE POIRE SUR VIE
Tel : 02.51.06.92.92 Fax : 02.51.06.92.90
vitalbois@orange.fr



Le Mot de la commune de Moutiers-les-Mauxfaits :

Quel honneur de pouvoir accueillir deux des étapes de La Route Vendéenne à Moutiers-les-Mauxfaits ! Le sport est, selon nous, un magnifique vecteur de valeurs collectives et humaines. Depuis de nombreuses années, notre commune soutien le développement et la réalisation de manifestations sportives. Nous accueillons des dizaines de rendez-vous sportifs tous les ans, dont, et non des moindres, plusieurs compétitions de cyclisme.

La Route Vendéenne se déroulera dans un cadre unique, traversant des paysages et des monuments du patrimoine vendéen. Avec, pour lieu de départ, les Halles de Moutiers-les-Mauxfaits, symbole de notre histoire. Nous vous promettons que Moutiers sera à la hauteur de ce nouveau rassemblement sportif. Les Moutierrois répondront présents et seront heureux de suivre ces sportifs tout au long de leur parcours.

Nous vous souhaitons à tous, une bonne course !

Christian AIMÉ
Maire de Moutiers-les-Mauxfaits



Credit image : Mairie de Moutiers-les-Mauxfaits

PROGRAMME DE LA JOURNÉE

- 13H30 : Permanence : Mairie de Moutiers-les-Mauxfaits - 25 Avenue Georges Clémenceau
- 13H30 à 14h45 : Vérification des licences à la permanence
- 15h00 : Réunion Directeurs Sportifs à la permanence
- 16h30 : Réunion motards et pilotes à la permanence
- 17h40 : Présence du premier coureur sur la zone de départ - Vérification du matériel
 - > IMPORTANT : Chaque coureur doit se présenter 20 min avant son départ
- 17h55 : Signature du premier coureur
 - > Chaque coureur émarge 5 minutes avant son départ
- 18H00 : Départ premier coureur puis de minute en minute
- 20h23 : Départ dernier coureur
- Dès l'arrivée cérémonie sur le car podium situé Place du Général de Gaulle.
 - > Remise de coupes et gerbes aux 3 premiers de l'étape
 - > Remise du maillot jaune *Filière Bois Vendéenne* leader du classement général individuel
 - > Remise du maillot vert *Skoda* de leader des sprints intermédiaires au 2^{ème} du classement général individuel
 - > Remise du maillot blanc *Crédit Mutuel* de leader du classement des jeunes
 - > Remise des casquettes *Vivre en Bois* de l'équipe leader au classement par équipe
 - > Contrôle Médical à la Mairie de Moutiers-les-Mauxfaits - 25 Avenue Georges Clémenceau

Flashez-moi pour accéder au plan de la permanence



Credit image : Mairie de Moutiers-les-Mauxfaits



PLAN DU SITE



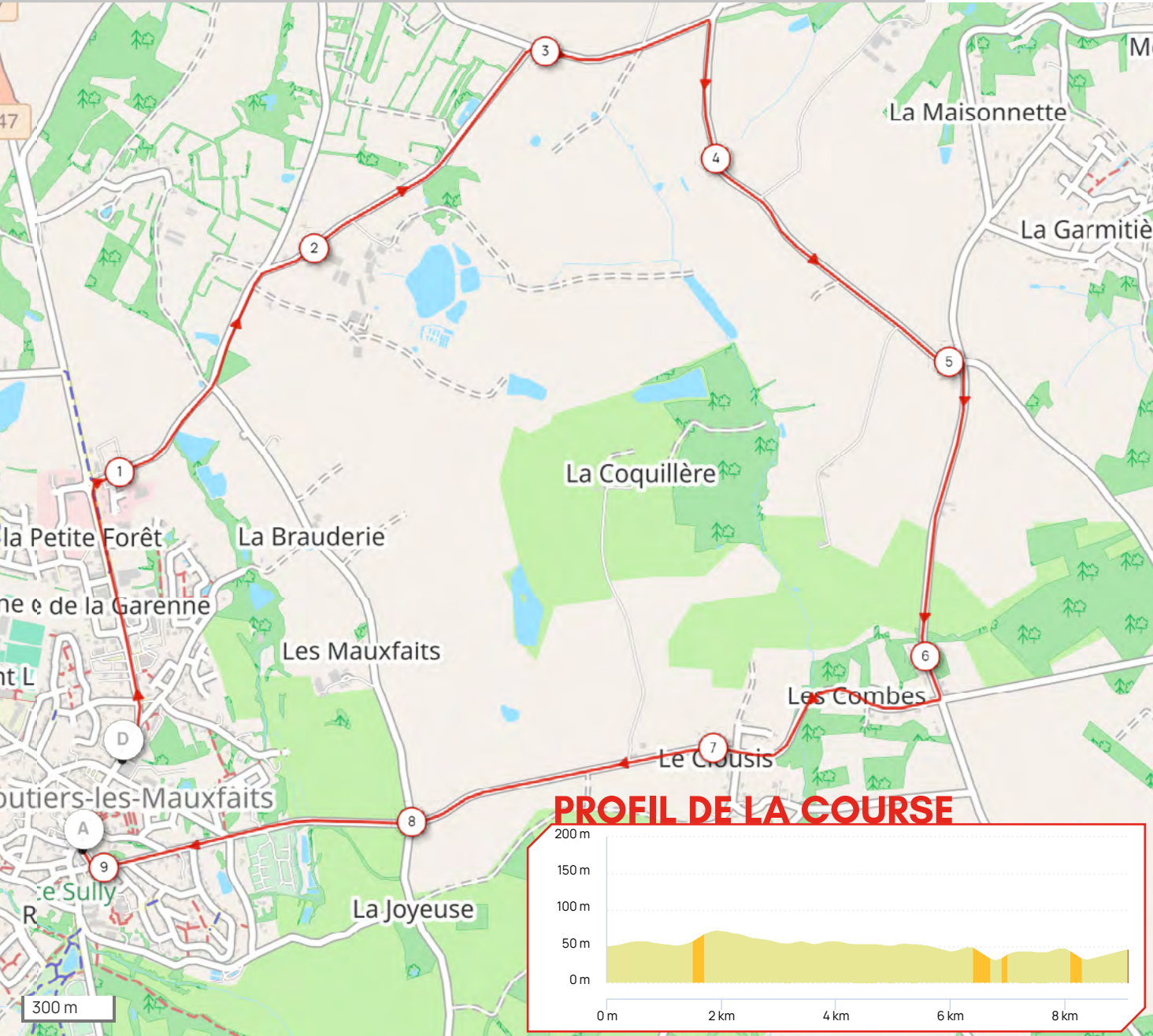
- D Départ clm (avenue Georges Clémenceau)
- Arrivée clm (D19, au niveau des Halles)
- P Parking Organisation (en haut de la rue du Levant sur la gauche)
- P Parking équipes (parking Georges Clémenceau)
- VIP Stands partenaires et espaces soirée VIP
- + Contrôle Médical (Mairie)
- S Secrétariat - Permanence
- Sens de la course
- Dérivation équipes et voitures invités



- D Départ clm
- P Parking Médecins
- P Parking Motos
- P Parking Organisation
- + Contrôle médical
- S Secrétariat - Permanence
- Barrières police
- Flux officiels et invités
- Sortie parking DS
- 1 Rampe de lancement
- 2 Zone speaker - Sono
- 3 Zone attente voiture DS

Descriptif	Routes	Kilométrage		Moyennes Horaire				Sécurité			
		Parcours	à Parcourir	46 Km/h		42 Km/h		Signaleurs	Drapeaux Jaunes	Aménagements	Routiers
				1 ^{er} Coureur	Der. Coureur	1 ^{er} Coureur	Der. Coureur				
Les Moutiers les Mauxfaits											
Avenue Georges Clémenceau		0	9,1	18h00	20h23	18h00	20h23	2		Ilot central	
au rond point 2 ^e sortie Avenue Georges Clémenceau		0,4						3		Ilots en entrée et sortie de R.P.	
au rond point 1 ^{er} sortie		0,9	8,2					2		Ilots en entrée et sortie de R.P.	
au Km 1,8 à droite direction St Vincent sur Graon		1,8	7,3					1			
Route du bois Braud											
Au Km 3,5 à droite		3,5	5,6					2	1	Virage en dévers	
Au stop à droite	RD 85	5	4,1					2			
Au stop à droite les Combes	RD 19	6,1	3					2		Ilot avant le stop	
Rue du Maréchal de Lattre de Tassigny	RD 19									Ilot central et ralentisseurs	
à droite place de la comédie		9	0,1					2	2	Pavés dans virage et rue étroite	
ARRIVÉE Place du Général de Gaulle		9,1	0	18h12	20h36	18h13	20h37	2			

PLAN DE L'ÉTAPE



Enihcam®

Lunettes de sport correctrices

TOUS VOS PROJETS BOIS AVEC UN **Pro!**

LA ROCHE-SUR-YON

- TERRASSES
- BARDAGES
- CLÔTURES
- PISCINES
- ABRIS
- PERGOLAS
- MOBILIERS EXTÉRIEURS
- BOIS D'AMÉNAGEMENT
- BOIS DE CONSTRUCTION
- ÉNERGIE

ZA Actipôle 85, La Poirière
85170 LE POIRE SUR VIE
Tél. 02 28 19 00 10
E-mail : larochesuryon@vivreenbois.com
VIVREENBOIS.COM

FILIERE BOIS
VENDEENNE

**Nous Recrutons !
Nous Formons !**

Infirmier(ière) DEA • Aide-soignant(e)
Ambulancier(ière) DEA • Taxi driver
Auxiliaire Ambulancier(ière)

02 51 28 99 97

drh@agv-chantonnay.com

SAMEDI 10 JUIN 2023

PROGRAMME DE LA JOURNÉE

10h00 : Permanence Mairie de Moutiers-les-Mauxfaits - 25 Avenue Georges Clémenceau**10h30 : Réunion des pilotes (motos et voitures)**

Mairie de Moutiers-les-Mauxfaits - 25 Avenue Georges Clémenceau

11h25-12h25 : Présentation des équipes

Présentation des équipes sous les Halles de Moutiers-les-Mauxfaits et signature des coureurs

12h30 : Appel des coureurs**12h40 : Départ fictif - Place du Général de Gaulle****12h45 : Départ réel KM 0 - Départ réel à la borne kilométrique****15h32 : 1^{er} passage des coureurs sur la ligne d'arrivée****16h10 : Arrivée à Fontenay-le-Comte**

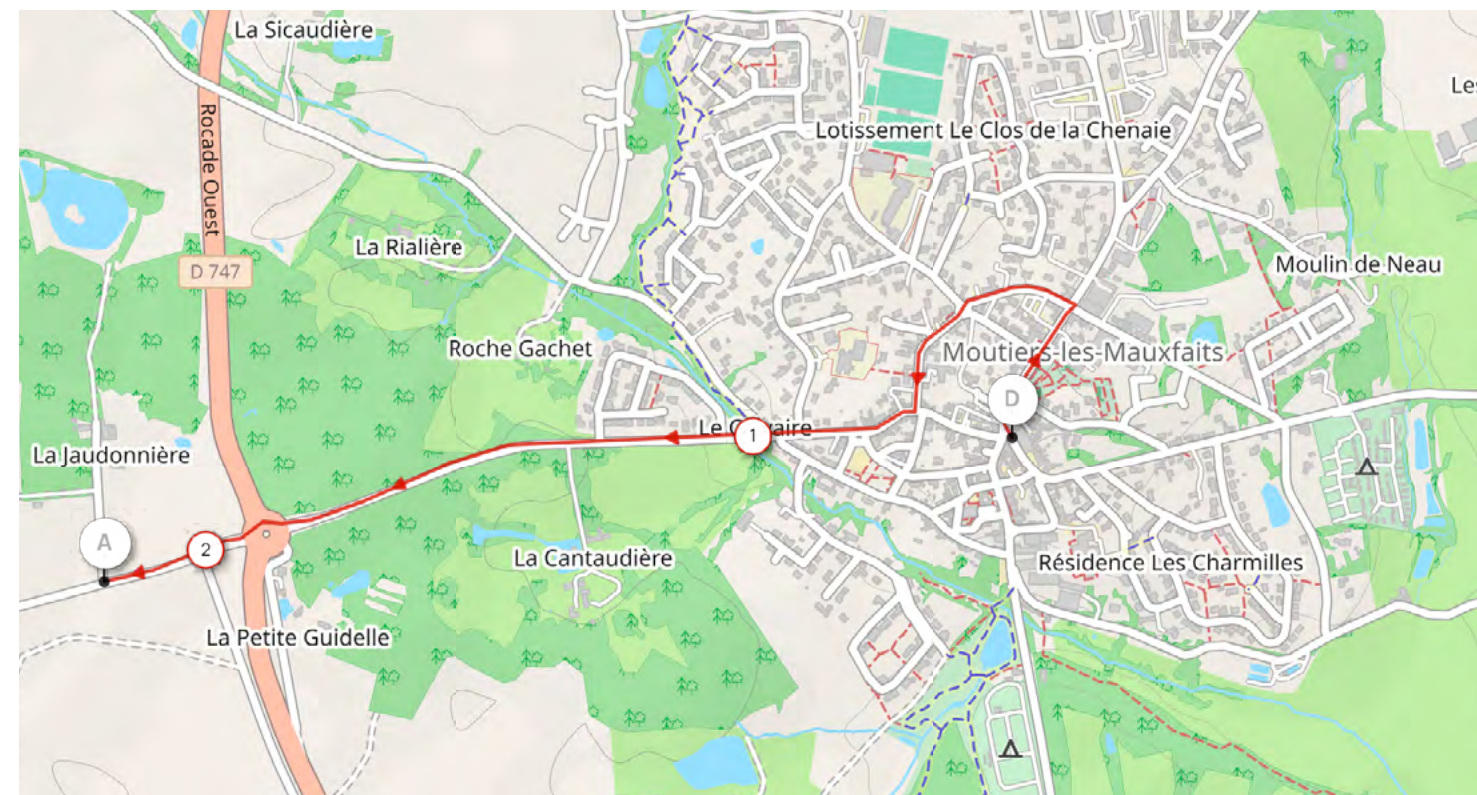
Dès l'arrivée cérémonie sur le car podium situé rue du Gaingalet

> Remise de coupes et gerbes aux 3 premiers de l'étape

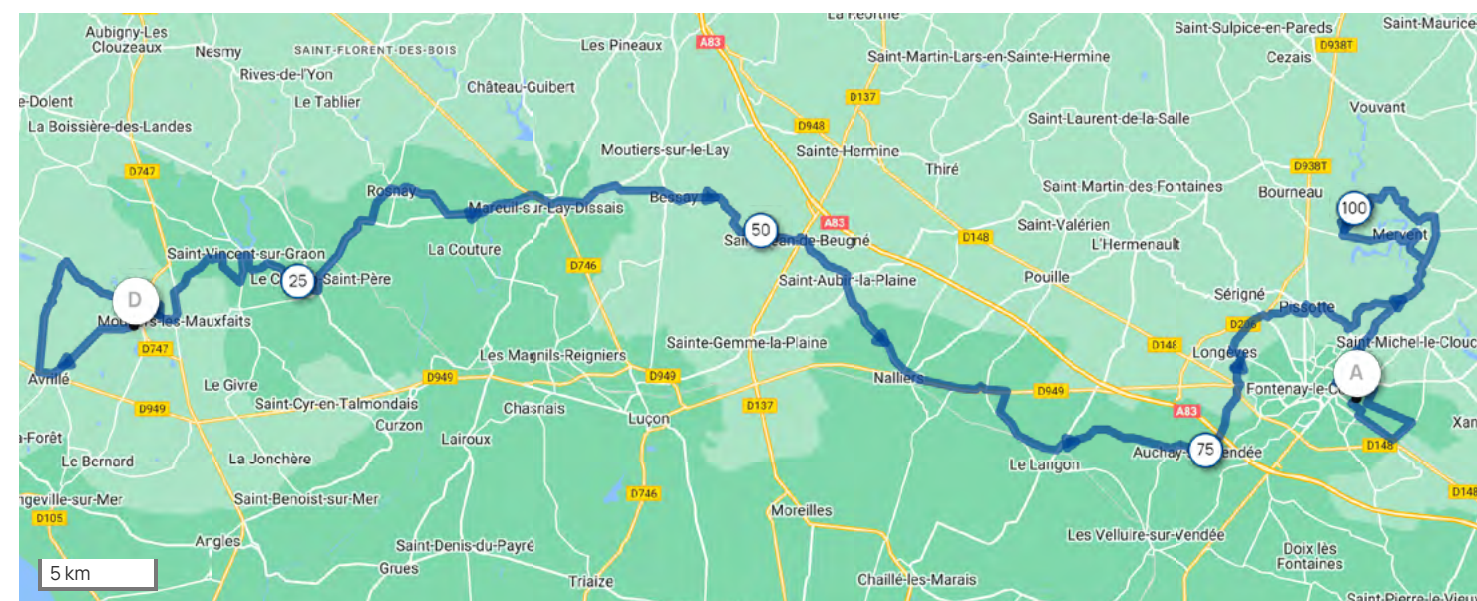
> Remise de la récompense pour le vainqueur du KM85

> Remise du maillot jaune *Filière Bois Vendéenne* leader du classement général individuel> Remise du maillot vert *Skoda* de leader des sprints intermédiaires au 2^{ème} du classement général individuel> Remise du maillot blanc *Crédit Mutuel* de leader du classement des jeunes> Remise des casquettes *Vivre en Bois* de l'équipe leader au classement par équipe**16h30 : Permanence - Contrôle Médical : Centre Aquatique Océanide - Rue du Gaingalet - Fontenay-le-Comte****17h15 : Clôture et verre de l'amitié : Centre Aquatique Océanide - Rue du Gaingalet - Fontenay-le-Comte**Flashez-moi
pour accéder
au plan de la
permanence

DÉPART FICTIF - MOUTIERS-LES-MAUXFAITS



PLAN DE L'ÉTAPE

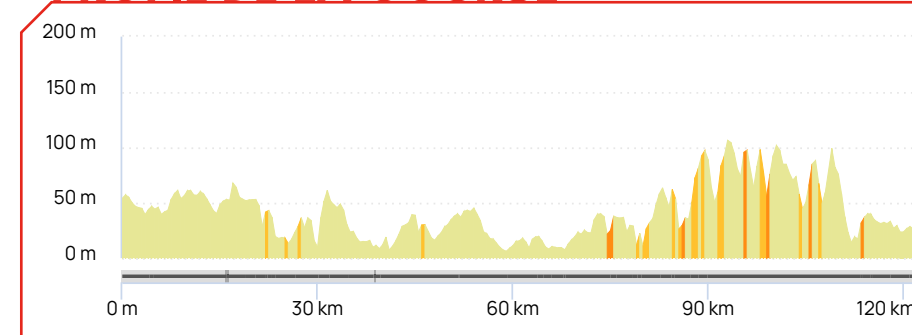


PLAN DU SITE DE DÉPART - MOUTIERS-LES-MAUXFAITS



- D** Départ étape 2
- P** Parking organisation – avant course
- P** Parking organisation – arrière course
- P** Parking équipes
- S** Secrétariat - Permanence
- 1** Présentation des équipes – sous les halles
- P** Parking médecins et ambulances

PROFIL DE LA COURSE



SAMEDI 10 JUIN 2023

Descriptif	Routes	Kilométrage		Moyennes Horaire		<div><div></div><div>Sigbois</div></div> <div><div></div><div>Direction routes</div></div>		Sécurité
		Parcours	à Parcourir	44 Km/h	40 Km/h			
Les Moutiers les Mauxfaits (Départ fictif) Place du Général de Gaulle au stop à droite avenue Georges Clémenceau au rond point 3° sortie rue du chemin de fer au rond point en face 2° sortie rue des écoles au cédez le passage à droite rue des Sables au rond point 2° sortie (en face)	RD 19 RD 19B RD 19 B RD 19 RD 19			12h40	12h40			
Km 0 à la Borne Kilométrique direction Avrillé Bois blanc	RD 19	0	149,5	12h45	12h45			
Avrillé rue des Menhirs au rond point 1° sortie rue du camp de César au stop à droite avenue du Général de Gaulle puis à droite la Berardière	RD 949 A RD 949 RD 130	3,8	145,7	12h50	12h51			
St Amande sur Sèvre Le bois de la garde route d'Avrillé, rue du stade au stop à droite rue Evariste Fevre	RD 130 RD 45	8,6	140,9	12h57	12h58			
Les Moutiers les Mauxfaits au stop à gauche rue des sables au stop à gauche avenue Georges Clémenceau au rond point 2° sortie avenue G. Clémenceau au rond point 2° sortie avenue G. Clémenceau au rond point 1° sortie le portail au km 17,2 à droite direction St Vincent sur Graon route de bois braud, puis au km 19 à droite Au stop à gauche direction St Vincent sur Graon le champ de la croisée à droite route de Champ st Père après le pont à droite rue du coteau au stop à gauche hameau du moulin moizeau suivre la route à droite puis à gauche puis à droite et à gauche route des gîtes au stop à droite direction Champ st Père au stop à gauche Champ st Père	RD 45 RD 19 VC VC RD 85 RD 73 RD 73 RD 12	14,2 15,1 16,3 19 20,5 21,7 21,9 22,3 22,8 23,5 26	135,3 134,4 133,2 130,5 129 127,8 127,6 127,2 126,7 126 123,5	13h04 13h06 13h07 13h11 13h13 13h14 13h17 13h18 13h16 13h17 13h20	13h06 13h07 13h09 13h13 13h16 13h17 13h18 13h19 13h20 13h24			
Champ Saint Père rue de la nanté rue de l'hôtel de Ville au rond point 1° sortie rue de l'hôtel de Ville au rond point 1° sortie rue de l'hôtel de Ville	RD 12 RD 19 RD 19	26,1 26,6 26,9	123,4 122,9 122,6	13h20 13h21 13h22	13h24 13h25 13h26			
PASSAGE à NIVEAU à la sortie de Champ St Père		27,5	122	13h22	13h26			
au km 30,1 après le pont à gauche route des caves		30,1	119,4	13h26	13h30	2	1	
1° Sprint Skoda côté des caves		31	118,5					
Rosnay rue du gué Besson, au stop à gauche puis à droite rue du perrot au stop à gauche direction Mareuil	RD 50 RD 19	31,4 34,8	118,1 114,7	13h28 13h32	13h32 13h37	1 1		
Mareuil sur Lay rue des accacias au stop à droite rue Hervé de Mareuil au rond point 1° sortie rue Hervé de Mareuil passage du lay, rue de la boulaye aux feux 2° à gauche à gauche rue du bas bourg, rue de Dissay après les vergers de Vendée à droite au stop en face Bessay	RD 746 RD 19 RD 88 RD 88	37,8 38,5 39,6 42,4 44,7	111,7 111 109,9 107,1 104,8	13h36 13h37 13h39 13h43 13h46	13h42 13h43 13h44 13h48 13h52			
Bessay rue principale, rue du moulin Les Mottes	RD 88	44,8 48,5	104,7 101	13h46 13h51	13h52 13h58			
St Jean de Beugné route des mottes au stop à gauche puis à droite route de St Aubin	RD 137 RD 88	51 51,8	98,5 97,8	13h54 13h58	14h01 14h06	2 2	2	
St Aubin la Plaine rue de St Jean, rue Georges Clémenceau puis à droite et aussitôt à gauche Nalliers	RD 14 RD 88	53,8	95,7	13h58	14h06	1		
Nalliers rue toulouse lautrec au stop à gauche rue Victor Hugo	RD 949	58,6	90,9	14h04	14h13	2		
Zone de Ravitaillement		60,7	88,8					
Fin de zone de ravitaillement		61,4	88,1					
Zone de Collecte des déchets		61,4						
Mouzeil St Martin route de luçon, rue Louis Appraille au rond point 1° sortie puis au rond point à gauche direction Langon	RD 949 RD 68	61,7 63,7 64,8	87,8 85,8 84,7	14h09 14h12	14h17 14h20 14h22			

Km 66 avant le passage à niveau à gauche rue des petites ouches (Langon) au stop à gauche route de Fontenay		66 67,8	83,5 81,7		14h24 14h27	1 1 2		chaussée déformée
Km 68,1 à droite Auzay (Auchay sur Vendée) au stop à gauche Auzay (Auchay sur Vendée)	RD 65	68,1 73,1 73,2	81,4 76,4 76,3		14h26 14h35 14h35	1 1 1		chicane et ralentisseurs
Auzay (Auchay sur Vendée) rue Jacques de Maupéou à gauche rue de l'église, puis toujours tout droit 2° Sprint Skoda (face parking)		75,1 75,3	74,4 74,2		14h28	1		
au stop en face (couper RD 948 B)		78,3	71,2		14h33	2	2	
Longèves rue du puy bernier au rond point 1° sortie rue des petites roches puis à gauche rue de la pionnerie au stop à gauche rue du général Belliard puis à droite rue de la garenne au stop en face (couper RD23)	RD 132 C5	79,1 79,8 80,3 82,7	70,4 69,7 69,2 66,8		14h33 14h45 14h39 14h50	2 2 2 2	2	attention ilot au rond point ilot béton
Pissotte route de longèves au stop à gauche rue de saumur puis à droite route de l'orbrie	RD 938T RD 104	84,1 84,4	65,4 65,1		14h41 14h52	2 1	1	ilot central et ralentisseur cousin bertinois x 3
Classement Km 85		85						
L'Orbrie route de Pissotte rue du docteur Audé, rue du lavoir puis à gauche rue du Puy Chabot à la Balingue au stop à gauche, Zoo de Mervent	C6 RD 65	86,3 87,3 89,9	63,2 62,2 59,6		14h44 14h55 14h49 15h01			ralentisseur
Les Quillères route de l'ardiller à gauche route de Mervent puis à droite parc de Pierre Brune suivre RD 99 A sur 5,1 km au rond point 3° sortie au stop à gauche Mervent	RD 65 RD 99 RD 99A RD 99	94,2 94,7 95,1 99,2 101,4	55,3 54,8 54,4 50,3 48,1		14h54 15h07 15h03 15h16	1 1 1 2	1 1	rond point par la gauche
Mervent route du lac après le pont à droite, route touristique au stop à droite Zoo de Mervent la balingue, route de la balingue 3° Sprint Skoda à la Balingue	RD 99 RD 116 RD 65	103,5 106,5 109,2 109,2	46 43 40,3 40,3		15h07 15h21 15h11 15h25 15h30			chicanes en entrée ilots ilot au stop
Fontenay le Comte rue de la merité au rond point 5° sortie rue Norbert Pourtaud au cédez le passage à gauche Entrée Circuit		112,6 113,3 113,8	36,9 36,2 35,7		15h20 15h35	5 2	1	à gauche par sens interdit
Charzais rue de Pierre Blanche rue des sauniers Km 114,9 à droite rue André Brouard Au stop en face Allée des treizes femmes à gauche chemin des perchées au stop en face chemin des perchées au stop à droite direction Fontenay le Comte au rond point 1° sortie rue Jean Robuchon au rond point 2° sortie (en face) rue Jean Robuchon	RD 745 RD 745 C5 RD 49 RD 948 Bis RD 948 Bis	113,8 114,9 115,3 115,9 116,5 118 119,1 120,4	35,7 34,6 34,2 33,6 33 31,5 30,4 29,1		15h21 15h36			2 ralentisseurs
Fontenay le Comte au rond point 1° sortie Allée des Treizes femmes Puis suivre à gauche rue du Moulin Fradet Puis à droite rue du Gaingalet 1° Passage ligne d'Arrivée (face rue Pierre Fouschier)		120,8 120,9 121,2 121,7 121,9	28,7 28,6 28,3 27,8 27,6		15h31 15h46	3 2 2 2	1 2	pris par la droite
Puis 3 tours de 9,2 km passant par: rue du Gaingalet au rond point 2° sortie rue du Gaingalet suivre à gauche rue du Moulin Famine au Cédez le Passage à droite		122 122,2 123	27,5 27,3 26,5			3 2		rond point libre
Charzais rue de Pierre Blanche rue des sauniers à droite rue André Brouard Au stop en face Allée des treizes femmes à gauche chemin des perchées au stop en face chemin des perchées au stop à droite direction Fontenay le Comte au rond point 1° sortie rue Jean Robuchon au rond point 2° sortie (en face) rue Jean Robuchon	RD 745 RD 745 C5 RD 49 RD 948 Bis RD 948 Bis	124,1 124,5 125,1 125,7 127,2 128,3 129,6	25,4 25 24,4 23,8 22,3 21,2 19,9		15h32 15h48			
Fontenay le Comte au rond point 1° sortie Allée des Treizes femmes Puis suivre à gauche rue du Moulin Fradet Puis à droite rue du Gaingalet		130 130,1 130,04 130,9	19,5 19,4 19,46 18,6					
2° Passage ligne (fin du 1° tour)		131,1	18,4		15h44			
3° Passage ligne (fin du 2° tour)		140,3	9,2		15h57			
Arrivée (fin du 3° tour)		149,5	0		16h10			

SAMEDI 10 JUIN 2023



Fontenay le Comte et le Pays Fontenay-Vendée, terre de cyclisme du Sud Vendée.

La Route Vendéenne a choisi de faire étape à Fontenay le Comte et ses organisateurs n’ont pas fait ce choix par hasard !

La ville de Fontenay le Comte est une ville sportive et ses nombreux labels sportifs le démontrent.

Les choix politiques que nous faisons, nous permettent d’accueillir désormais, de nombreux rendez-vous sportifs régionaux, nationaux ou encore internationaux.

La Vendée est une terre de sport où se conjugue l’esprit de l’effort et celui du résultat. C’est tout l’esprit de la discipline cycliste.

Fontenay le Comte est une terre d’accueil d’évènements et de rendez-vous cyclistes : après avoir accueilli le Tour de France, Fontenay le Comte accueillera la Route Vendéenne sur ses terres.

Cette 2^{ème} étape de 122 km, partie de Moutiers-les Mauxfaits, arrivera au milieu du quartier des Moulins après avoir traversé nos communes du Pays Fontenay-Vendée au travers des communes de Mouzeuil-Saint-Martin, Le Langon, Auchay-sur-Vendée, Les Velluire-sur-Vendée Longèves, Sérigné, Pissotte, L’Orbrie, Mervent et Saint-Michel-le-Cloucq.

C’est le rendez-vous sportif à ne pas manquer en ce mois de juin.

Je sais que de nombreux habitants du Pays Fontenay-Vendée et de Fontenay le Comte seront présents tout au long du parcours et à l’arrivée pour accueillir tous ces sportifs de haut niveau.

Bienvenue à la Route Vendéenne dans le Sud Vendée.

Ludovic HOCBON
Maire de Fontenay le Comte
Président du Pays Fontenay Vendée
Conseiller régional des Pays de la Loire



Credit image : Marie de Fontenay-le-Comte

PLAN DU SITE D’ARRIVÉE - FONTENAY-LE-COMTE

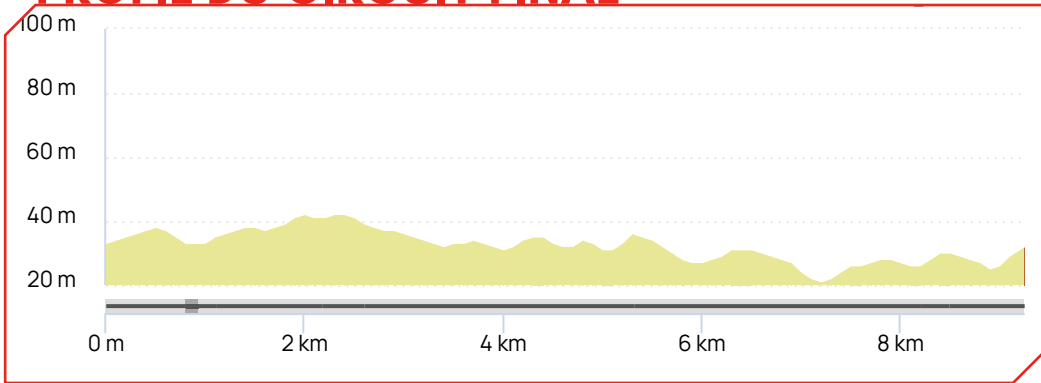


- Ligne d’arrivée (rue du Gaingalet)
- Parking organisation – Centre Médico Social
- Contrôle Médical – Centre Aquatique Océanide
- Village partenaires et Fête du Vélo (parking centre aquatique Océanide)
- Parking des équipes (parking collège André Tiraqueau et rue du Gaingalet, le long à droite)
- Parking médecins et ambulances (avenue Georges Pompidou)
- Sens de la course
- Dérivation DS

PLAN DU CIRCUIT FINAL - FONTENAY-LE-COMTE



PROFIL DU CIRCUIT FINAL



SKODA PORTES OUVERTES
LES 11 & 12 JUIN



JEAN ROUYER
AUTOMOBILES

LA ROCHE SUR YON

TRANSPORTS FONTAN SAS



TRANSPORTS EXCEPTIONNELS
TRANSPORTS FORESTIERS
TRANSPORTS DE DECHETS

LEVAGE
MANUTENTION
STOCKAGE
STATION DE LAVAGE
PONT BASCULE ...

Tel : 02.51.00.22.07
WWW.TRANSPORTSFONTAN.COM

LCA
CONSTRUCTION BOIS
GROUPE BONNIN CHARBONNEAU



un territoire d'émotions!
avec le Crédit Mutuel



Charente-Maritime Deux-Sèvres Vendée

**Spécialiste MERCEDES depuis 1977,
85370 NALLIERS.**

SODIMAT
PNEUS



VENDEUR
TOUS
PNEUS,
TOUTES
MARQUES

bmline.automobiles@orange.fr TEL : 02.51.56.53.53.
Venez nous rejoindre sur notre site internet www.sodimat.com

Line
AUTOMOBILES

**Spécialiste BMW, MINI, Combi VOLKSWAGEN
et pick-up.**
**Nos véhicules sont visibles sur notre parc
de SAINTE GEMME LA PLAINE**

TURPAUD BERLAND
■ Agriculture ■ Manutention

37, rue Georges Clémenceau | 85120 LA CHATAIGNERAIE | Tél. 02 51 69 60 12
Zone Actipôle Ouest | La Flotterie | 85170 LE POIRE SUR VIE | Tél. 02 51 43 00 00

MERLO



le Galopin
bar • restaurant • traiteur



2, rue des ponts neufs - L'Île-d'Elle
Tél. 02 51 52 38 92
Mail : restaurantlegalopin85@gmail.com

MÉTALLERIE MALIDIN



ALU ET INOX
INDUSTRIE ET PARTICULIER

Z.A d'Ordeville - Aubigny
85430 Aubigny les Clouzeaux
nicolas@metalliermalidin.fr
www.metallerie-malidin.fr
02 51 98 71 68

ÉTAPE 3 CLM PAR ÉQUIPE - CHANTONNAY

DIMANCHE 11 JUIN 2023 - MATIN



Chantonnay partenaire de la Route Vendéenne le Dimanche 11 Juin 2023 !

Habitée aux grands rendez-vous sportifs, notamment cyclistes, la commune de Chantonnay saura une nouvelle fois être à la hauteur de l'évènement en accueillant, le dimanche 11 juin la Route Vendéenne et ses 23 équipes Elites.

La ville de Chantonnay est fière d'être partenaire de cet évènement qui va prendre place dans le paysage des courses vendéennes. Car au-delà des exploits sportifs et des moments de partage, il met en lumière les circuits qui ont fait la renommée de notre territoire

Reconnu tant pour ces caractéristiques sportives que pour ces paysages, Chantonnay est un terrain de jeu de choix pour les compétiteurs.

Ce n'est d'ailleurs pas un hasard si nous avons accueilli trois fois les championnats de France Cycliste.

Je remercie chaleureusement l'ensemble des acteurs et en premier lieu les bénévoles et les organisateurs pour leur enthousiasme et de leur dévouement.

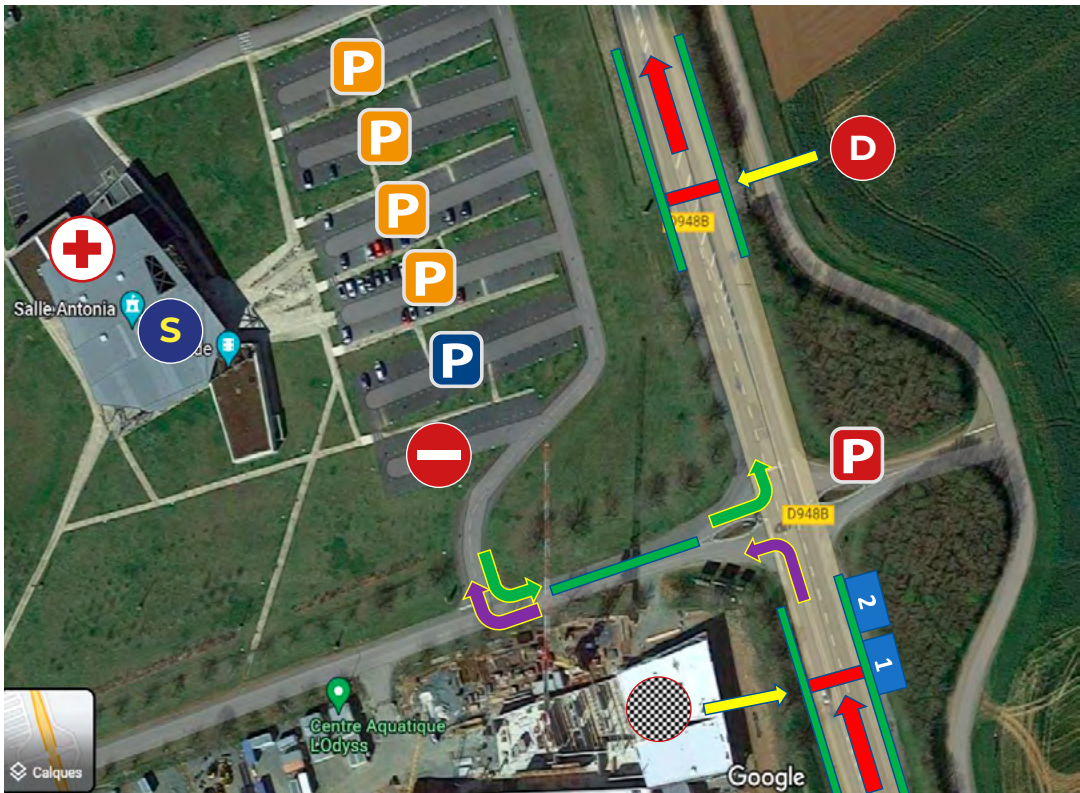
Sportivement vôtre !

Isabelle MOINET
Maire de Chantonnay



Credit image : Maire de Chantonnay

PLAN DU SITE



- D** Départ clm équipes
- A** Arrivée clm équipes
- S** Secrétariat - Permanence
- +** Contrôle Médical
- P** Parking Médecins - Ambulances
- P** Parking Organisation
- P** Parking Equipes
- 1** Podium Vidéo
- 2** Podium Ville Chantonnay
- Interdiction de stationner
- Dérivation DS
- Accès départ

PROGRAMME DE LA JOURNÉE

8h00 : Permanence à Chantonnay / Salle Antonia - Rue de la Plaine

08h40 : Présence de la première équipe sur la zone de départ

- > Vérification du matériel
- > Chaque équipe doit se présenter 20min avant son départ

08h55 : Signature de la première équipe

- > Chaque coureur émarge 5 minutes avant le départ de son équipe

09h00 : Départ première équipe puis toutes les 3 minutes

10h09 : Départ dernière équipe

10h33 : Arrivée dernière équipe

- > Dès l'arrivée cérémonie sur le car podium situé Boulevard Thomas Voeckler
- > Remise de coupes et gerbes aux 3 premiers de l'étape
- > Remise du maillot jaune Filière Bois Vendéenne leader du classement général individuel
- > Remise du maillot vert Skoda de leader des sprints intermédiaires au 2ème du classement général individuel
- > Remise du maillot blanc Crédit Mutuel de leader du classement des jeunes
- > Remise des casquettes Vivre en Bois de l'équipe leader au classement par équipe

11h00 : Déjeuner à Chantonnay / Salle Antonia - Rue de la Plaine

- + Contrôle Médical à Chantonnay / Salle Antonia - Rue de la Plaine

Flashez-moi
pour accéder
au plan de la
permanence



So'éane
LE CUISINIER DES SALADES



La salade traiteur
qui soutient le sport!



NIEUL LE DOLENT - 02.51.09.51.62

Retrouvez votre agence de
proximité sur [maaf.fr](https://www.maaf.fr)



APPELEZ LE 3015



Credit image : Maire de Chantonnay

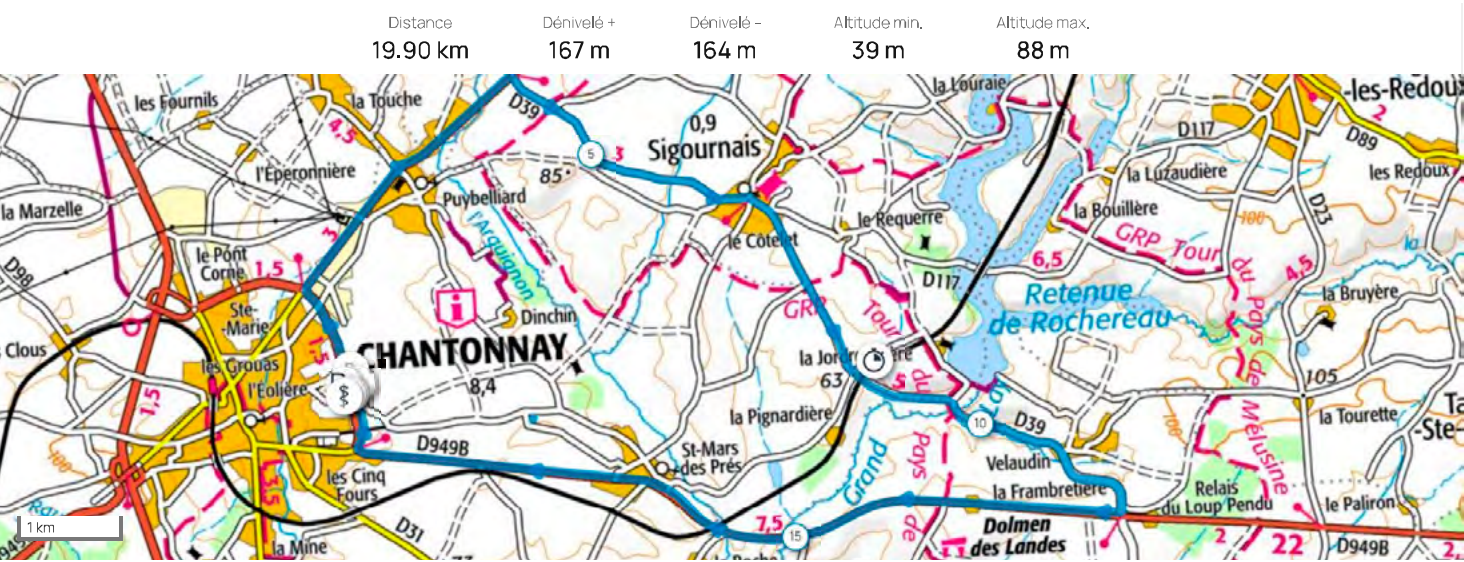


ÉTAPE 3 CLM PAR ÉQUIPE - CHANTONNAY

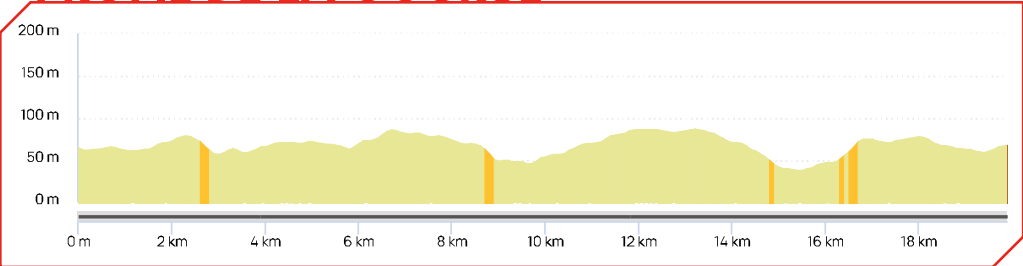
DIMANCHE 11 JUIN 2023 - MATIN

Descriptif	Routes	Kilométrage		Moyennes Horaire				Sécurité		
		Parcours	à Parcourir	50 Km/h 1° EquipeDer. Equ.	45 Km/h 1° EquipeDer. Equ.	Signaleurs	Drapeaux Jaunes	Aménagements Routier		
Chantonnay: Départ Boulevard Thomas Voeckler (face panneau Antonia)	RD 949 Bis	0	19,9	9h00	10h09	9h00	10h09	4		
au rond point (Pubert) 1° sortie avenue Jacques Berreau	RD 960 Bis	1	18,9					2		ilot en entrée et sortie de rond point
au rond point 2° sortie avenue de Querqui	RD 960 Bis	1,8	18,1					2		ilot en entrée et sortie de rond point
au rond point 1° sortie vers Sigournais	RD 39	3,8	16,1					2		ilot central au km 2,5 sur 100 mètres
Sigournais rue de chantonnay	RD 39	6,2	13,7					2		ilot en entrée et sortie de rond point
rue de la gare								2		plusieurs chicanes dans la traversée
Passage à niveau (1 train à 10h25)		8,6	11,3	9h11	10h20	9h12	10h21	2	1 chrono	2 ralentisseurs et 1 ilot en sortie
au stop à droite vers Chantonnay	RD 949 Bis	11,8	8,1					2		
Saint Mars des Prés rue de l'Ethiopie		16,3	3,6							ilot en entrée de commune
au rond point 2° sortie vers chantonnay		16,8	3,1					2		ilot en entrée et sortie de rond point
Chantonnay route de St Mars		19,1	0,8							
au rond point 1°sortie Boulevard Thomas Voeckler	RD 949 Bis	19,3	0,6					2		ilot en entrée et sortie de rond point
ARRIVEE		19,9	0	9h24	10h33	9h27	10h36			

PLAN DE L'ÉTAPE



PROFIL DE LA COURSE



MERCI À NOS PARTENAIRES

Donnons toute sa portée à votre projet

france poutres

► POUTRES EN I
Inopanne
Inojaist

► USINAGE BOIS

► BOIS COLLÉS

► SERVICE ÉTUDE

85190 Venansault
www.france-poutres.com

charpentes FOURNIER
BOIS LAMELLÉ

02 51 31 82 95

Fabricant industriel de solutions constructives bois

► KITS STRUCTURELS
Kit ossature bois
Kit plancher
Kit toiture

SENOSYS

SOLUTIONS TECHNIQUES POUR L'ÉVÉNEMENTIEL

GRELIER BATIMENT
maçonnerie artisanale

85430 Aubigny - Les Clouzeaux

BigMat
LES BÂTISSEURS ONT LEUR MAISON

ATLANTIQUE MATÉRIAUX

OUVERT AUX PARTICULIERS ET AUX PROFESSIONNELS

LUÇON MATÉRIAUX - LUÇON CARRELAGE - ANGLES - CHAMP-ST-PERE - ST MARTIN DE FRAIGNEAU
LES HERBIERS - BELLEVIGNY S/VIE - AIZENAY - CHANTONNAY - CHALLANS - LE CHÂTEAU D'OLONNE
BRÉTIGNOLLES S/MER - ST HILAIRE DE RIEZ

MON PROJET RÉNO
Un accompagnement personnalisé

CHANGEZ VOS MENUISERIES.
ISOLEZ VOTRE MAISON.
POSEZ DES PANNEAUX SOLAIRES.

www.monprojet-reno.fr



PROGRAMME DE LA JOURNÉE

8h00 : Permanence Chantonnay / Salle Antonia - Rue de la Plaine

13h30-14h30 : Présentation des équipes
> Présentation des équipes au podium de la Salle Antonia et signature des coureurs

14h35 : Appel des coureurs

14h45 : Départ fictif Chantonnay / Salle Antonia - Rue de la Plaine

14h50 : Départ réel KM 0
> Départ réel à la borne kilométrique / Entreprise CPO

16h27 : 1^{er} passage des coureurs sur la ligne d'arrivée

17h07 : Arrivée à Mortagne-sur-Sèvre
> Dès l'arrivée cérémonie sur le car podium situé Route de Poitiers
> Remise de coupes et gerbes aux 3 premiers de l'étape
> Remise de la récompense pour le vainqueur du KM85
> Remise de coupes et gerbes aux 3 premiers du classement général individuel
> Remise du maillot jaune *Filière Bois Vendéenne* leader du classement général individuel
> Remise du maillot vert *Skoda* de leader des sprints intermédiaires au 2^{ème} du classement général individuel
> Remise du maillot blanc *Crédit Mutuel* de leader du classement des jeunes
> Remise des casquettes *Vivre en Bois* de l'équipe leader au classement par équipe

17h15 : Permanence Mortagne-sur-Sèvre / Salle des fêtes Stéphane Traineau - Allée des Peupliers
> Contrôle Médical Mortagne-sur-Sèvre / Club House du complexe sportif - Allée des Peupliers

18h00 : Clôture et verre de l'amitié Mortagne-sur-Sèvre / Salle des fêtes Stéphane Traineau - Allée des Peupliers

Flashez-moi pour accéder au plan de la permanence



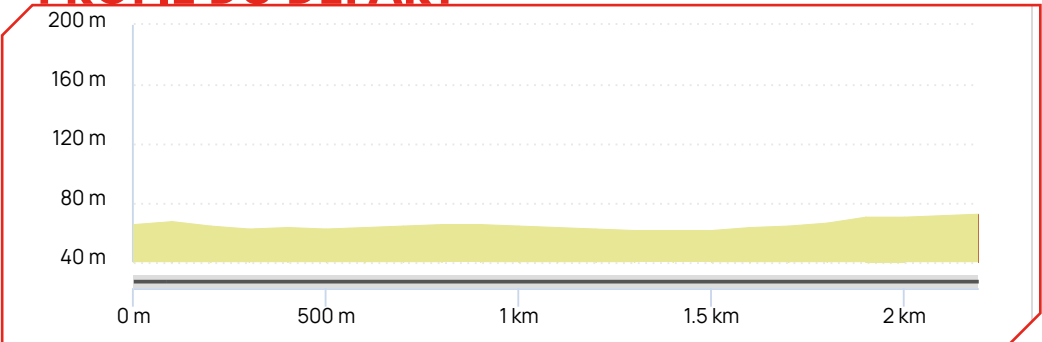
PLAN DU SITE DE DÉPART - CHANTONNAY



- D Départ
- S Secrétariat - Permanence
- + Contrôle Médical
- P Parking Médecins - Ambulances
- P Parking Organisation
- P Parking Equipes
- P Parking Motos
- 1 Podium Ville Chantonnay
- Interdiction de stationner
- Sens de la course



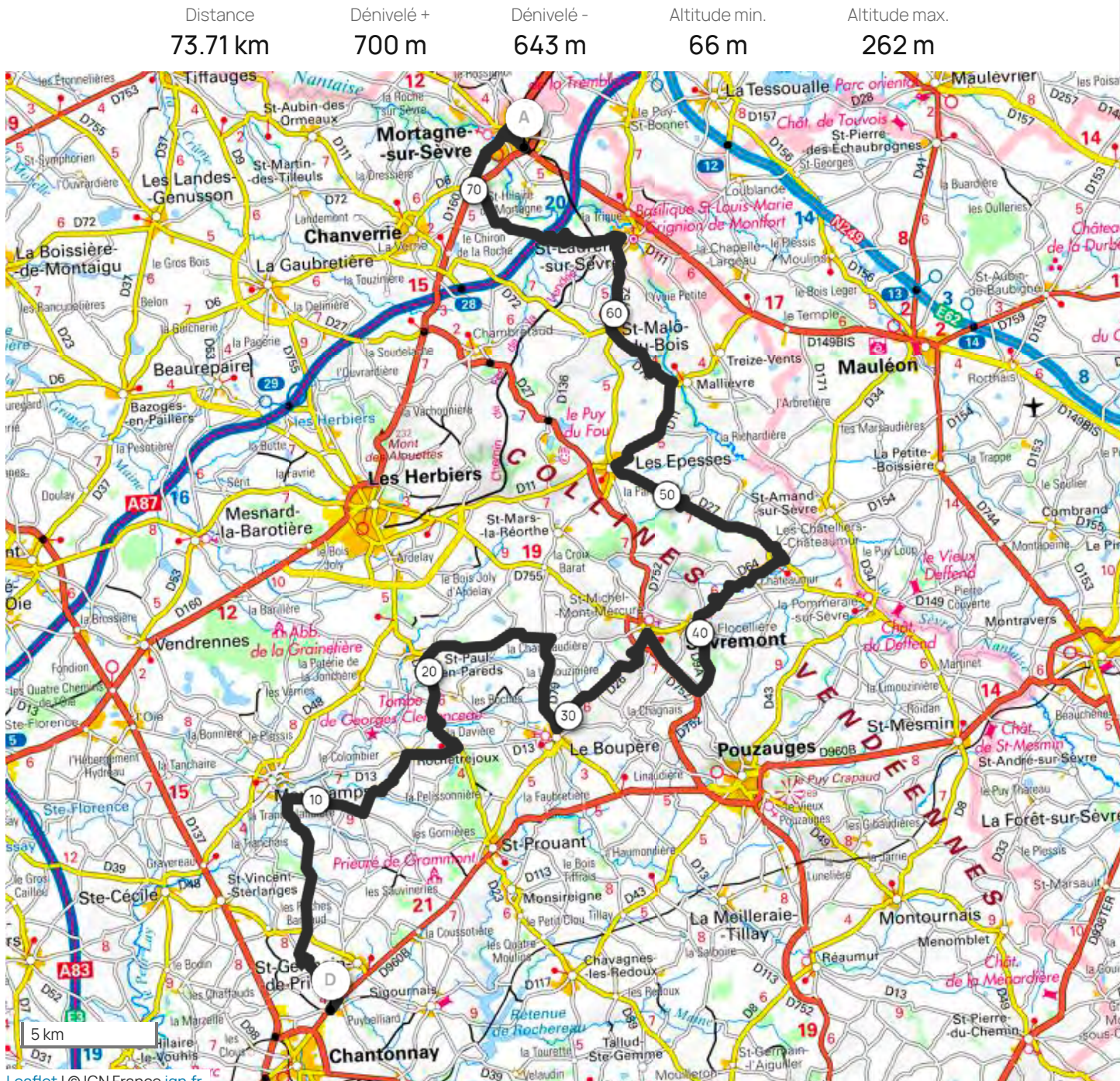
PROFIL DU DÉPART



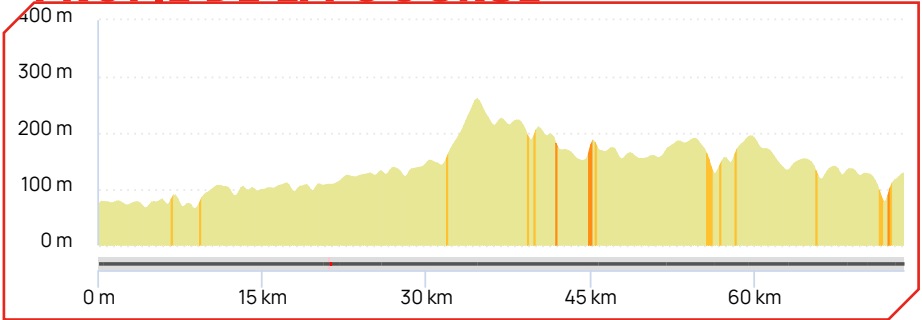
Crédit image : Mairie de Chantonnay



PLAN DE L'ÉTAPE



PROFIL DE LA COURSE



Descriptif	Routes	Kilométrage		Moyennes Horaire		Sécurité		
		Parcours	à Parcourir	45 Km/h	42 Km/h	Signaux	Drageaux jaunes	Aménagements Routiers
Chantonnay: Départ fictif Salle Antonia Rue de la Plaine au stop à gauche Boulevard Thomas Voeckler, au Rond Point 1° sortie Avenue Jacques Berreau Au Rond Point en face 2° sortie Avenue de Querqui	RD 948 B RD 960 B			14h45		1		
Km 0: Face Entrée Entreprise CPO puis à gauche (direction Mouchamps) la plaine la Chauvetière, la Touche, la Sangle	RD 113 E	0 0,4	103,4 103	14h50	14h50	2	1	
Carrefour du RD 113 E / RD 39 au stop en face	RD 113 E	3,5	99,9	14h54	14h55	2		
Au village de quito, au stop à droite vers St Prouant	RD 113	8,9	94,5	15h01	15h03	1	1	
Au Km 11,8 à Gauche vers Rochetreyoux	RD 97	11,8	91,6	15h06	15h07	1		
ROCHETREJOUX Rue du parc, au carrefour à droite Rue du commerce, rue de la mine	RD 13	14,7	88,7	15h10	15h11	1	1	
Au carrefour RD13/RD23 au stop à gauche St Paul	RD 23	16,8	86,6	15h12	15h14	2		Ralentisseur traversée sinueuse et chicanes
1° Sprint Skoda face zone industrielle		19,9		15h17	15h19			
St PAUL En PAREDS Rue Yves Ramoz à droite rue du canal au rond point 1° sortie rue de l'église au rond point de l'église à droite le prieuré	VC	20,4 20,5 21,2	83 82,9 82,2	15h17	15h19			
La Bonnelière, au stop à droite direction le Boupère	RD 79	25,8	77,6	15h24	15h27	2	1	
Le BOUPERE Rue de la croix Bara à gauche Rue du Mont Mercure	RD 26	28,9 29,4	74,5 74	15h28	15h31			ilot centrale et chicane et Ralentisseur Ralentisseur et chicane
Km 34 au stop en face St Michel Mt Mercure		34	69,4	15h35	15h38	2		ilots central
St MICHEL Mt MERCURE Rue St Anne aux feux à droite rue de la promenade au Km 37,5 au stop à gauche Puis au Rond Point 3° sortie la Flocellière	RD 2752 RD 9 A	34,2 34,6 37,5 37,6	69,2 68,8 65,9 65,8	15h35 15h36 15h40	15h38	2 1 3	1	Ralentisseurs, chicane, ralentisseur
La FLOCELLIERE Le moulin Brochet au rond point 2° sortie rue de la Rochejacquelin rue d'elbée, rue du calvaire	RD 9 A RD 64	39,6	63,8	15h43	15h46			rond point par la gauche
Les CHÂTELLIERS CHATEAUMUR Rue des 3 logis, Grand' Rue au rond point en face 2° sortie, le guittion au Km 44,8 à gauche rue de la Sèvre	RD 64 RD 64	43 44,8	60,4 58,6	15h47	15h51			ilot avant rond point traversée sinueuse
2° Sprint Skoda à la Butte à la patte d'oie de l'église à droite place de l'église, rue des tumulus, la maison neuve au stop à droite direction les Epesses	RD 27	45,2 45,7	15h51 57,7	15h55	15h56	1 + 1		ilots (béton surelevé), ralentisseur ralentisseur et ilot béton
Les EPESSes Rue des Chatelliers, rue Jeanne d'arc au stop à droite rue du Maréchal de Lattre de Tassigny	RD 11	51,4 52,2	52 51,2	15h58	16h03			
Début de zone de Ravitaillement		52,3						
Fin de zone de Ravitaillement		52,6						
Zone de collecte des déchets		52,6						
MALLIEVRE au rond point 3° sortie St malo	RD 72	56,3	47,1	16h05	16h10	3	2	rond point par la gauche attention ilot avant et après
Saint MALO DU BOIS au rond point en face 3° sortie rue Marie Mayne au stop à droite rue des Vendéens au rond point 2° sortie direction St laurent au rond point 1° sortie St laurent	RD 752 RD 752	58,8 59,4 61,7 62,6	44,6 44 41,7 40,8	16h08 16h09 16h12 16h14	16h14	3 2 3		ilot en entrée et ralentisseur ralentisseurs passage rond point libre et ilots rond point par la droite
Saint LAURENT Sur Sèvre Rue de la grenouille au rond point 3° sortie (prendre sens interdit) puis à gauche rue de la Montforterie au Km 64 Passage à niveau	RD 111	62,9	40,5	16h15	16h20	1		ralentisseur
au Km 68,1 Entrée sur le circuit au Km 68,5 à droite le landreau au stop à droite au rond point 2° sortie Z.I du Landreau	VC RD 960 T RD 960 T	64 68,1 68,5 70	39,4 35,3 34,9 33,4	16h15 16h20 16h23	16h21	1 1 1 3		
MORTAGNE Sur Sèvre le pont, rue nationale au rond point 2° sortie route de Poitiers aux feux en face route de Poitiers	RD 149	71,8 72,8 73,2	31,6 30,6 30,2	16h25	16h32			descente rapide et sinueuse ralentisseur x 4 ralentisseur x 2 ralentisseur aux feux
1° Passage sur la ligne (face au stade) 3° Sprint Skoda puis 3 tours de circuit de 9,9 km passant par: Route de Poitiers au rond point 1° sortie St Hilaire de Mortagne		73,7 73,7	29,7	16h27	16h35			ralentisseur x 2 avant ligne
Saint HILAIRE De MORTAGNE rue du Val de Sèvre au rond point 1° sortie rue de la paix	RD 92					2		ralentisseur et ilot
ROCHARD route de rochard, le chiron des zais côte de Rochard, le pont de la sèvre nantaise la cendrosière au stop à droite direction la Verrie puis à droite le landreau au stop à droite au rond point 2° sortie Z.I du Landreau	RD 92					2		ilots avant et après rond point rétrécissement
MORTAGNE Sur Sèvre le pont, rue nationale au rond point 2° sortie route de Poitiers aux feux en face route de Poitiers	RD 149							descente sinueuse et piège à eau
2° Passage sur la ligne (fin du 1° tour) Classement Km 85		83,6 83,6	19,8	16h40	16h49			
3° Passage sur la ligne (fin du 2° tour)		93,5	9,9	16h54	17h03			
ARRIVEE		103,4	0	17h07	17h17			



Le sport en général et les compétitions en particulier ont toujours fait partie de la vie de nos communes vendéennes. C’est quelque chose d’historique dans notre Département. On pense tout de suite aux nombreux passages du Tour de France mais nous voudrions aussi souligner les courses cyclistes locales dont certaines perdurent depuis près d’un siècle. Cela a également nourri notre tissu associatif qui s’est en partie construit autour du sport. L’implication des bénévoles de l’Association Cycliste Mortagnaise dans la préparation de cette course en est le parfait exemple, dans la continuité des historiques, Nantes-Mortagne, et Mortagne-Les Essarts.

Les événements sportifs et rencontres régulières rythment la vie de nos communes. Que ce soit par le travail des associations sportives et des bénévoles qui les composent ou bien par la présence toujours fidèle du public et des supporters, le sport permet des moments de cohésion dont notre société a profondément besoin. Plus que jamais nous ressentons cette nécessité de faire corps et de nous réunir autour d’évènements fédérateurs comme cette belle course de la Route Vendéenne pour sa première édition.

Au-delà des moments de partage, cette course permet également de mettre en valeur notre paysage du Haut-Bocage Vendéen. Dans cette étape Chantonnay – Mortagne-sur-Sèvre, les cyclistes arriveront sur le Pays de Mortagne en passant par Saint-Malo-du-Bois, Saint-Laurent-sur-Sèvre et Chanverrie. Ce beau parcours dans nos collines se terminera par une boucle autour de la Sèvre Nantaise, élément ô combien central et symbolique qui irrigue notre territoire, après les passages vallonnés de Saint-Hilaire et Rochard.

Nous sommes très heureux de cette magnifique mise en valeur du Pays de Mortagne au travers de cette course cycliste qui promet de beaux moments de sport !



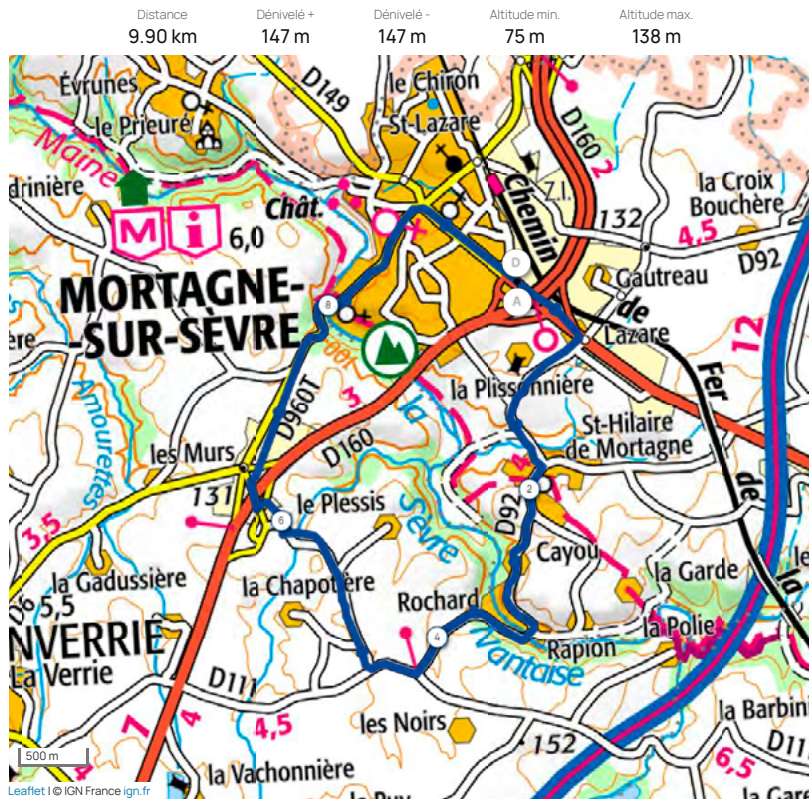
Guillaume JEAN



Alain BROCHOIRE

Guillaume JEAN, Président du Pays de Mortagne
Alain BROCHOIRE, Maire de Mortagne-sur-Sèvre

PLAN DU CIRCUIT FINAL - MORTAGNE-SUR-SÈVRE

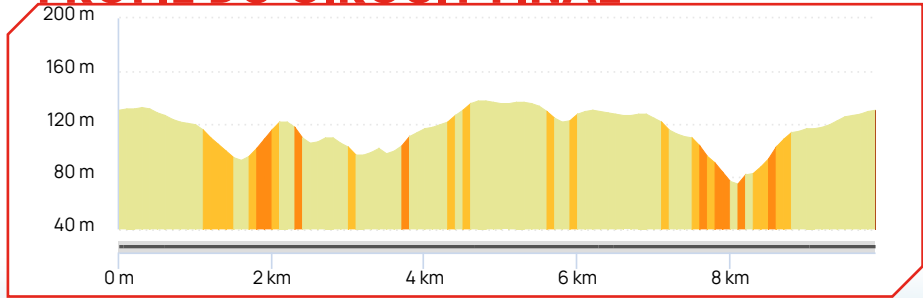


PLAN DU SITE D'ARRIVÉE - MORTAGNE-SUR-SÈVRE



- Arrivée
- Secrétariat - Permanence
- Contrôle Médical
- Parking Organisation
- Parking Médecins
- Parking Équipes
- Sens de la course
- Dérivation DS

PROFIL DU CIRCUIT FINAL



RÉGLEMENT DE L'ÉPREUVE

Article 1 : Organisation

La Route Vendéenne est organisée par le Comité d'Organisation de la Route Vendéenne (CORV) sous les règlements de la Fédération Française de Cyclisme. Elle sera disputée les 9, 10 et 11 juin 2023. La Route Vendéenne et toutes personnes y participant s'engagent à respecter le protocole sanitaire élaboré par la Fédération Française de Cyclisme sur toute la durée de l'événement. La Route Vendéenne est adhérente au ROCC Amateurs et rentre dans le Challenge Raymond POULIDOR.

Article 2 : Participation

Cette épreuve par étapes est classée en Elite Nationale (2.12.1). La participation est déterminée par la réglementation FFC (Art 2.1.2). Les équipes seront de 6 coureurs et de 3 accompagnateurs. Une enveloppe forfaitaire de 500 € sera attribuée à chaque équipe pour l'aide à l'hébergement du vendredi soir au dimanche matin, ainsi qu'une indemnité kilométrique de 0,35€/km du siège social de l'équipe à la permanence de départ avec un minimum de 50 €. Le repas du dimanche midi sera assuré par l'organisation de La Route Vendéenne. Pour cette épreuve, sur invitation, les candidatures devront être adressées sur le bulletin fourni par l'organisation avant le lundi 20 février 2023 et accompagnées d'un chèque de caution de 500 € à l'ordre du Comité d'Organisation de La Route Vendéenne. Merci aux équipes de fournir la maquette de leur maillot sous format PDF. Les chèques de caution seront restitués 8 jours après l'épreuve. Toute équipe incomplète ou absente ne se verra pas restituer le chèque de caution. Renseignement et envoi des bulletins d'inscription et des chèques de caution à Monsieur Amaury THIBAUD Comité d'Organisation de La Route Vendéenne Comité Départemental de Cyclisme - Maison des sports 202 Boulevard Aristide Briand - 85000 La Roche-sur-Yon Mail : amaury85230@gmail.com - Mobile : 07 71 08 91 73 Les engagements pour les équipes sélectionnées s'effectueront par bulletin officiel fourni par l'organisateur. Un livre de route comportant tous les détails de l'épreuve, les renseignements détaillés sur les étapes et les horaires sera disponible sur le site de l'épreuve.

Article 3 : Vérification des licences et réunion des directeurs sportifs

Se dérouleront à la permanence de départ située à la Mairie de Moutiers-les-Mauxfaits, 25 Avenue Georges Clémenceau, 85540 Moutiers-les-Mauxfaits. La vérification aura lieu à la permanence de 13h30 à 14h45 le vendredi 09 juin 2023. La réunion des directeurs sportifs aura lieu à 15h00 le vendredi 09 juin 2023 même lieu.

Article 4 : Présentation des équipes et signatures de départ

La signature de départ de la 1ère étape se fera au pied de la rampe de lancement du CLM individuel. La présentation des équipes se fera pour les étapes 2-3-4 au podium protocolaire de départ.

Un ordre de présentation des équipes sera établi à l'issue de chaque étape et sera mentionné dans le communiqué.

Article 5 : L'épreuve et les classements

L'épreuve comporte 1 CLM individuel, 1 CLM par équipes et 2 étapes en ligne. 1ère étape : Un CLM individuel le vendredi. L'ordre de départ des coureurs sera à communiquer par mail avant le vendredi 19 mai 2023 par le DS avec sa liste d'engagement (possibilité de modification jusqu'à J-7). Les départs du CLM individuel s'effectueront toutes les minutes. Les coureurs devront se présenter 20 minutes avant l'horaire de départ pour procéder au contrôle de leur vélo.

2ème étape : Course en ligne le samedi après-midi avec à l'arrivée 3 tours de circuit de 9,200 km.

3ème étape un CLM par équipe : Il sera disputé le dimanche matin. L'ordre des départs sera établi suivant l'article 2.6.21 de la réglementation FFC (ordre inverse du classement général par équipe) à l'exception de l'équipe du leader du classement général individuel qui partira en dernier. Les coureurs devront se présenter 20 minutes avant l'horaire de départ pour procéder au contrôle de leur vélo. Le temps de l'équipe sera pris sur le 3ème coureur. Les départs seront donnés toutes les 3 minutes. Il sera pris en compte pour le classement général individuel le temps réel de l'équipe éventuellement plafonné selon le barème suivant par rapport au temps de la première équipe.

Pour les coureurs distancés par leur propre équipe, la formule suivante sera appliquée : temps de leur équipe retenu pour le classement général individuel plus l'écart de temps entre le coureur lâché et son équipe.

4ème étape : sera disputée en ligne avec à l'arrivée 3 tours de circuit de 9,900 km. Classement général individuel au temps : Maillot jaune - Filière Bois Vendéenne Addition des temps de chaque étape, en cas d'égalités les centièmes du CLM individuel seront pris en compte pour le départage et si nouvelles égalités par l'addition des places, puis la place de l'étape. Classement des jeunes : Maillot blanc - Crédit Mutuel Coureurs de 19 et 20 nés en 2003 et 2004 au classement général individuel. Classement des sprints intermédiaires : Maillot vert - Skoda 3 sprints par étapes en ligne sur 4 têtes (5-3-2-1 points) le coureur ayant totalisé le plus grand nombre de points est déclaré vainqueur. En cas d'égalité, il sera tenu compte du plus grand nombre de place de 1er, de 2, de 3 et de 4 et enfin de la meilleure place au classement général individuel. Km 85 : Comme son nom l'indique, il sera disputé au km 85 des 2 étapes en ligne sur une tête. Les lieux de tous les sprints seront indiqués sur le livre de route.

Article 6 : Contrôle médical

Selon la réglementation de la FFC, il se déroulera dans les locaux indiqués sur le livre de route.

Article 7 : Protocole et maillots

Les leaders des classements doivent se présenter au podium protocolaire dans les 10 minutes suivant leur arrivée. Les maillots sont remis aux leaders des classements ou au porteur en cas de cumul de maillots. Les leaders seront appelés en fonction du protocole si dessous : 1ère étape : Les 3 premiers de l'étape Le leader du classement général individuel (maillot jaune - Filière Bois Vendéenne) Le deuxième de l'étape (porteur du maillot vert - Skoda pour la 2ème étape) Le leader du classement des jeunes (maillot blanc - Crédit Mutuel) L'équipe leader au classement par équipe (classement - Vivre en Bois)

2ème étape : Les 3 premiers de l'étape Le vainqueur du Km 85 Le leader du classement des sprints intermédiaires (maillot vert - Skoda) Le leader du classement des jeunes (maillot blanc - Crédit Mutuel) Le leader du classement général individuel (maillot jaune - Filière Bois Vendéenne) L'équipe leader au classement par équipe (classement - Vivre en Bois)

3ème étape : La 1ère équipe de l'étape Le leader du classement des sprints intermédiaires (maillot vert - Skoda) Le leader du classement des jeunes (maillot blanc - Crédit Mutuel) Le leader du classement général individuel (maillot jaune - Filière Bois Vendéenne) L'équipe leader au classement par équipe (classement - Vivre en Bois)

4ème étape : Les 3 premiers de l'étape Le vainqueur du Km 85 Le leader du classement des sprints intermédiaires (maillot vert - Skoda) Le leader du classement des jeunes (maillot blanc - Crédit Mutuel) Le leader du classement général individuel (maillot jaune - Filière Bois Vendéenne) L'équipe leader au classement par équipe (classement - Vivre en Bois)

Article 8 : Prix

Etape 1 : CLM individuel > Grille 610/20 Etape 2 : Course en ligne > Grille 1220/20 Etape 3 : CLM /équipe > Grille 610/5 Etape 4 : Course en ligne > Grille 1220/20 Classement général individuel au temps > Grille 1830/20 Classement jeune > Grille 500/3 Classements sprints intermédiaire > Grille 500/3 Classement général par équipe > 500€ à la première équipe Km 85 > 85€ à chaque vainqueur du km85

Article 9 : Transpondeurs

Une caution de 200 € sera demandée à chaque équipe lors du retrait des transpondeurs. Toute perte ou détérioration de transpondeur sera facturée d'un montant de 100€ par Vendée Chrono Finish.

Article 10 : Radio tour

Les informations course seront émises sur la fréquence qui vous sera indiquée lors de la réunion des DS.

Article 11 : Assistance technique neutre

Le service d'assistance technique neutre sera assuré au moyen de 2 voitures fournies par l'organisation.

Article 12 : Délai d'élimination

Il est accordé un délai d'arrivée établi sur le temps du vainqueur de : 1ère étape - CLM individuel : 18% 2ème et 4ème étape : 12% 3ème étape CLM par équipe : 25%

Article 13 : Règle des derniers km

La règle des 3 derniers kilomètres s'appliquera pour la 2ème et 4ème étape selon l'article 2.6.24 de la réglementation FFC. La règle du dernier kilomètre s'appliquera pour la 3ème étape lors du contre-la-montre par équipe selon l'article 2.6.25 de la réglementation FFC.



Versailles IIlot Est - Versailles /
Architecte: Atelier 2/Portzamparc

Be Issy - Issy les Moulineaux /
Architecte: Atelier PCA Architecture

Centre Aquatique - Saint-Nazaire / Architecte: Coste Architectures

31 Colisée - Paris
(08) / Architecte:
Axel Schoenherr

Be Issy - Issy les Moulineaux
Architecte: Atelier PCA
Architecture

Vaise - Lyon / Architecte:
Brenac Gonzalez

Les Jardins du Lou - Lyon /
Architecte: AIA Architecture

Renaissance - Paris (08)
/ Architecte : CALQ

31 Colisée - Paris (08) /
Architecte: Axel Schoenherr

Cadjeé - Sainte Clotilde (La Réunion) / Architecte: GROUPE IV

Vaise - Lyon / Architecte: Brenac Gonzalez



SERALU

Menuiseries et façades aluminium

www.seralu.com

2, rue de l'industrie - 85640 MOUCHAMPS

contact@seralu.com

02 51 63 91 91