



























































































































Kms parcourus	Kms à parcourir	Juniors – Espoirs – Séniors LOUDUN 11/06/2023	PN ZD ZR	MG	Horaires	DANGERS
		<b>LOUDUN</b>				
-1.5		Départ fictif : Place Porte St Nicolas,			13h20	
		<i>Passage Surélevé</i>				
		A gauche rue du Grand Champ,				
		<i>Passage Surélevé</i>				
		à gauche Avenue d'Anjou, D 147 Sortie Loudun Rond-Point : 2 <sup>ème</sup> sortie D 147/D 168 => D 147 <b>Contournement par la droite</b>  				
0.0	112.2	<b>Départ réel : D 147 (au panneau Village Fleuri)</b>			13h30	
		D 147 / D 47 <b>Tout droit</b> => D 147 				
		<b>Les Petits Bornais</b>				
		D 147 / 47 <b>Tout droit</b> => D 147 				
3.0	109.2	D 147 / D 50 <b>A droite</b> => D 50 			13h34	
		<b>Epennes (BOURNAND)</b>				
		Patte d'Oie D 50 / CD <b>A droite</b> => CD 				
		<b>La Croule (VEZIERES)</b>				
		<b>VEZIERES</b>				
8,9	103.3	Au Stop : rue de la Croule / D 23 <b>A gauche</b> => D 23 			13h44	
		<i>Passage Surélevé</i>				
		Rue Principale				
9.2	103.0	Sortie Vézières			13h44	
9.2	103.0	Au Cédez le passage D 23 / D 39 <b>A gauche</b> => D 39 			13h44	
10.4	101.8	<b>BOURNAND</b>			13h46	
		<i>Ilots centraux</i>				 
		<i>Passage Surélevé</i>				
		Avenue de Touraine				
		D 39 / D 50 <b>Tout droit</b> => D 39 				
		<i>Ilots centraux</i>				 
		<i>Avancée de trottoir côté droit et côté gauche</i>				  
		D 39 / D 50 <b>Tout droit</b> => D 39 				
		<i>Ilots centraux</i>				 
		<i>Passage Surélevé</i>				
		<i>Chicanes successives</i>				 
11.2	101.1	Sortie Bournand			13h47	
		<i>Ilots Centraux entrée Rond-Point</i>				 
		Rond-Point : 2 <sup>ème</sup> sortie D 39 / D 147 => D 39 (Direct° Trois Moutiers) <b>Contournement par la droite</b>  				
		<i>Ilots Centraux sortie Rond-Point</i>				 
		Route de Chinon				

Kms parcours	Kms à parcourir	Juniors – Espoirs – Séniors LOUDUN 11/06/2023	PN ZD ZR	MG	Horaires	DANGERS
14.7	97.5	D 39 / D 51 <b>A droite</b> => D 51  (Direct° Roiffé)			13h53	
		Route de la Mothe Chandeniers				
14.9	97.3	<b>Montfray (LES TROIS MOUTIERS)</b>			13h53	
		D 51				
		<b>Ilots Centraux</b>				
19.4	92.8	<b>La Croix de Chaume (ROIFFE)</b>			14h00	
		<i>Avancée de trottoir côté droit</i>				
		<i>Passage Surélevé</i>				
		<i>Avancée de trottoir côté droit</i>				
		<b>ROIFFE</b>				
		Au stop : D 51 / D 48 <b>A droite</b> => D 48  (Direct° Lerné)				
		<i>Avancée de trottoir côté gauche</i>				
		Rue des Commerçants				
21.2	91.0	D 48 / D 50 <b>A gauche</b> => D 50  (Direct° Saix)			14h03	
		Rue Gaston Girault				
		<i>Passage Surélevé</i>				
		Rue Raoul Souriau				
		<i>Passage Surélevé</i>				
21.6	90.6	Sortie Roiffé			14h03	
24.6	87.6	La Guerche ( <b>500 m à 5%</b> )		MG	14h08	
25.5	86.7	D 50 / D 19 <b>A gauche</b> => D 19  (Direct° Saix)			14h10	
25.8	86.4	D 19 / D 19 A <b>Tout droit</b> => D 19 			14h10	
25.9	86.3	<b>SAIX</b>			14h10	
		<i>Passage Surélevé</i>				
		D 19				
		<i>Passage Surélevé</i>				
		Rue Clotaire 1 <sup>er</sup>				
		<i>Passage Surélevé</i>				
26.7	85.5	Sortie Saix			14h12	
		<b>Les Courtils (SAIX)</b>				
28.0	84.2	D 19 / D 49 <b>Tout droit</b> => D 19 			14h14	
		<b>La Groue (RASLAY)</b>				
29.0	83.2	<b>MORTON</b>			14h15	
		D 19				
		<i>Passage Surélevé</i>				
		<i>Avancée de trottoir côté droit</i>				
		<i>Avancée de trottoir côté droit</i>				
		<i>Passage Surélevé</i>				









Kms parcours	Kms à parcourir	Juniors – Espoirs – Séniors LOUDUN 11/06/2023	PN ZD ZR	MG	Horaires	DANGERS
		Rue de l'Egalité				
		<i>Avancée de trottoir côté gauche</i>				
		<i>Passage Surélevé</i>				
		Ilots Centraux				
		<i>Avancée de trottoir côté droit</i>				
		<i>Passage Surélevé</i>				
		<i>Avancée de trottoir côté gauche</i>				
		<i>Avancée de trottoir côté droit</i>				
29.9	82.3	D 19 / D 48 <b>A gauche</b> => D 48  (Direct° Raslay)			14h17	
		<b>Virage à gauche serré</b>				
		Rue de la Fraternité				
		<i>Passage Surélevé</i>				
		Place du Prieuré				
		<i>Passage Surélevé</i>				
		D 48				
30.4	81.8	Sortie Morton			14h17	
		<b>Le Sablon (RASLAY)</b>				
31.4	80.8	D 48 / D 49 <b>A droite</b> => D 49  (Direct° Les Trois Moutiers)			14h19	
		Route de la Paleine				
		<i>Ilots Centraux entrée Rond-Point</i>				
33.3	78.9	Rond-Point : 2 <sup>ème</sup> sortie => Ancienne D 49 <b>Contournement par la droite</b>  			14h22	
		<i>Passage Surélevé</i>				
		<b>Chaussée rétrécie</b>				
		<i>Avancée de trottoir côté droit</i>				
		<i>Avancée de trottoir côté gauche</i>				
		<i>Passage Surélevé</i>				
		<i>Avancée de trottoir côté droit et côté gauche sur 3km</i>				 
		<i>Passage Surélevé</i>				
34.4	77.8	<b>La Patte d'Oie (LES TROIS MOUTIERS)</b>			14h24	
		Route de Morton				
36.7	75.5	ZONE DELESTAGE				
		<i>Passage Surélevé</i>				

Kms parcourus	Kms à parcourir	Juniors – Espoirs – Séniors LOUDUN 11/06/2023	PN ZD ZR	MG	Horaires	DANGERS
36.9	75.3	<b>LES TROIS MOUTIERS</b>			14h28	
		D 49				
		Rue des Tonneliers				
		<i>Ilots Centraux</i>				
37.3	74.9	Au Stop Tourner à droite => Avenue d'Aumetz 			14h28	
		D 39				
37.4	74.8	D 39 / D 347 <b>Tout droit</b> => D 39 			14h28	
		Avenue de Thouars				
		<i>Passage Surélevé</i>				
37.8	74.4	Sortie Les Trois Moutiers			14h29	
42.0	70.2	D 39 / D 14 / D 57 <b>A droite</b> => D 14  (Direct° Ternay)			14h36	
43.4	68.8	<b>TERNAY</b>			14h38	
		<i>Passage Surélevé ++</i>				
		D14				
		Rue du Château				
44.4	67.8	Au Stop D 14 / D 19 <b>A gauche</b> => D 19  (Direct° Curçay sur Dive)			14h40	
		<i>Passage Surélevé</i>				
45.0	67.2	Sortie Ternay			14h41	
		D 19				
47.0	65.2	<b>CURÇAY-SUR-DIVE</b>			14h44	
		D 19 / D 39 <b>Tout droit</b> => D 19 				
		Route des Trois Moutiers				
		<i>Rétrécissement de la Chaussée</i>				
47.4	64.8	D 19 / D 39 <b>A gauche</b> => D 19  (Direct° Ranton)			14h44	
		Rue du Donjon				
		Place d'Aumetz				
		Place de la Boulangerie				
		Route de Ranton				
		<i>Quilles en milieu de route</i>				
		<i>Quilles en milieu de route</i>				
		<i>Passage Surélevé</i>				
48.1	64.1	Sortie Curçay sur Dive			14h46	
		D 19				
49.0	63.2	<b>RANTON</b>			14h47	
		Route de Curçay				
49.5	62.7	Devant le n°12 route de Curçay (600 m à 4% dont 100 mètres à 10%)		MG	14h48	
		Rue de la Mairie				
		<i>Passage Surélevé</i>				
		<i>1 quille</i>				
		Rue du Coin du Lierre				
		<i>Quille sur la gauche</i>				
50.3	61.9	Sortie Ranton			14h49	
		D 19 / D 59 <b>Tout droit</b> => D 19 				
		D 19				
51.6	60.6	<b>GLENOUZE</b>			14h51	

Kms parcourus	Kms à parcourir	Juniors – Espoirs – Séniors LOUDUN 11/06/2023	PN ZD ZR	MG	Horaires	DANGERS
		D 19 / D 47 <b>Tout droit</b> => D 19				
		Rue des Fontaines				
		D 19 / D 47 <b>A droite</b> => D 19				
52.0	60.2	Sortie Glenouze			14h52	
		STOP : D 19 / D 759 <b>Tout droit</b> => D 19  (Direct° Arçay) <b>(SAINT-LAON)</b>				
		<b>Ilots Centraux</b>				
		D 19				
54.4	57.8	D 19 / D 59 <b>A gauche</b> => D 59  (Direct° Mouterre-Silly) <b>(ARCAY)</b>			14h56	
55.2	57.0	Passage à niveau N° 186			14h57	
		<b>La Croix du Salut (MOUTERRE-SILLY)</b>				
56.3	55.9	Devant le panneau La Croix du Salut <b>(500 m à 4%)</b>		MG	14h59	
56.7	55.5	<b>MOUTERRE-SILLY</b>			14h59	
		Route de Saint-Laon				
		Rue Saint Maximin				
		D 59 / D 20 <b>A gauche</b> => D 20				
		Rue sous la ville				
		D 20 / D 59 <b>A droite</b> => D 59  (Direct° Chalais - Loudun)				
		Rue Jules Ferry				
		<b>COUSSINS BERLINOIS</b>				
57.7	54.5	<b>Tourner à gauche</b> => rue du Stade			15h01	
58.2	54.0	Sortie Mouterre-Silly			15h02	
58.8	53.4	Rue du Stade / D 60 <b>A gauche</b> => D 60			15h03	
		<b>Niré les Landes (MOUTERRE-SILLY)</b>				
		D 60				
		Route de Moncontour				
60.9	51.3	<b>Les Landes (LOUDUN)</b>			15h06	
		<b>Ilots Centraux entrée Rond-Point</b>				
		Rond-Point : 1 <sup>ère</sup> sortie => D 6				
		<b>Contournement par la droite</b>				
		<b>Ilots Centraux sortie Rond-Point</b>				
		<b>Ilots Centraux entrée Rond-Point</b>				
61.8	50.4	Rond-Point : 2 <sup>ème</sup> sortie => D 759			15h07	
		<b>Contournement par la droite</b>				
		<b>Ilots Centraux sortie Rond-Point</b>				
61.9	50.3	<b>LOUDUN</b>			15h07	
		Avenue du Docteur André Colas				
		D 759/D 60 <b>Tout droit</b> => D 759				
		<b>Passage Surélevé</b>				
62.6	49.6	D 759/D 761 <b>A gauche</b> => D 761			15h08	
		Boulevard du 8 Mai 1945				
		<b>Tourner à droite</b> , Boulevard du 11 Novembre 1918				
63.8	48.4	<b>Place Porte St Nicolas - 1<sup>er</sup> passage sur la ligne d'arrivée</b>			15h10	
		<b>Tourner à gauche</b> , rue du Grand Champ				
		<b>Tourner à gauche</b> , avenue d'Anjou D 147				

Kms parcourus	Kms à parcourir	Juniors – Espoirs – Séniors LOUDUN 11/06/2023	PN ZD ZR	MG	Horaires	DANGERS
		Rond point D 147/D 168 => 2 <sup>ème</sup> sortie sur la droite, rue de la Loge 				
65.7	46.5	ZONE DELESTAGE				
		Véniers (LOUDUN)				
		Rue de la Loge				
		Rue du Coteau, D47				
67.3	44.9	Carrefour de l'Aérodrome (600 m à 6% dont 250 premiers mètres à 11,5%)		MG	15h16	
		BASSES				
		Rue Didier Daurat				
		Rue Jean Mermoz				
69.6	42.6	D 47/D 759 Tourner à droite => D 759 (BASSES) 			15h20	
		Ilots Centraux				 
		Rond-Point : D 759/D 168 Tout droit => D 759 (LOUDUN)  				
		Ilots Centraux entrée Rond-Point				 
72.0	40.2	LOUDUN			15h23	
		Avenue du Val de Loire				
		Passage à Niveau N° 199				
		Passage Surélevé				
		Avancée de trottoir côté droit				 
		rue de la Croix Moquet				
		Rond-Point Tourner à droite => Avenue de Touraine  				
		Avancée de trottoir côté gauche				 
		Avancée de trottoir côté gauche				 
		Avancée de trottoir côté gauche				 
		Passage Surélevé				
		Place de la Porte de Chinon,				
73.8	38.4	Au feu Tourner à gauche, Boulevard Guy Chauvet 			15h26	
		Place Porte de Mirebeau				
		Boulevard Jean Pascault				
		Boulevard du 8 Mai 1945				
		Tourner à droite, Boulevard du 11 Novembre 1918 				
75.9	36.3	Place Porte St Nicolas - 2 <sup>ème</sup> passage sur la ligne d'arrivée			15h30	
		Tourner à gauche, rue du Grand Champ 				
		Tourner à gauche, avenue d'Anjou D 147 				
		Rond point D 147/D 168 => 2 <sup>ème</sup> sortie sur la droite, rue de la Loge 				
77.8	34.4	ZONE DELESTAGE				
		Véniers (LOUDUN)				
		Rue de la Loge				
		Rue du Coteau, D47				
79.4	32.8	Carrefour de l'Aérodrome (600 m à 6% dont 250 premiers mètres à 11,5%)		MG	15h35	
		BASSES				

Kms parcourus	Kms à parcourir	Juniors – Espoirs – Séniors LOUDUN 11/06/2023	PN ZD ZR	MG	Horaires	DANGERS
		Rue Didier Daurat				
		Rue Jean Mermoz				
81.7	30.5	D 47/D 759 <b>Tourner à droite</b> => D 759 (BASSES)			15h39	
		Rond-Point : D 759/D 168 <b>Tout droit</b> => D 759 (LOUDUN)				
84.1	28.1	<b>LOUDUN</b>			15h42	
		Avenue du Val de Loire				
		Passage à Niveau N° 199				
		rue de la Croix Moquet				
		Rond-Point <b>Tourner à droite</b> => Avenue de Touraine				
		Place de la Porte de Chinon,				
		Au feu <b>Tourner à gauche</b> , Boulevard Guy Chauvet				
		Place Porte de Mirebeau				
		Boulevard Jean Pascault				
		Boulevard du 8 Mai 1945				
		<b>Tourner à droite</b> , Boulevard du 11 Novembre 1918				
88.0	24.2	<b>Place Porte St Nicolas - 3<sup>ème</sup> passage sur la ligne d'arrivée</b>			15h49	
		<b>Tourner à gauche</b> , rue du Grand Champ				
		<b>Tourner à gauche</b> , avenue d'Anjou D 147				
		Rond-point D 147/D 168 => 2 <sup>ème</sup> sortie sur la droite, rue de la Loge				
89.9	22.3	ZONE DELESTAGE				
		<b>Véniers (LOUDUN)</b>				
		Rue de la Loge				
		Rue du Coteau, D47				
		Carrefour de l'Aérodrome				
		<b>BASSES</b>				
		Rue Didier Daurat				
		Rue Jean Mermoz				
		D 47/D 759 <b>Tourner à droite</b> => D 759 (BASSES)				
		Rond-Point : D 759/D 168 <b>Tout droit</b> => D 759 (LOUDUN)				
		<b>LOUDUN</b>				
		Avenue du Val de Loire				
		Passage à Niveau N° 199				
		rue de la Croix Moquet				
		Rond-Point <b>Tourner à droite</b> => Avenue de Touraine				
		Place de la Porte de Chinon,				
		Au feu <b>Tourner à gauche</b> , Boulevard Guy Chauvet				
		Place Porte de Mirebeau				
		Boulevard Jean Pascault				
		Boulevard du 8 Mai 1945				
		<b>Tourner à droite</b> , Boulevard du 11 Novembre 1918				
101.1	12.1	<b>Place Porte St Nicolas - 4<sup>ème</sup> passage sur la ligne d'arrivée</b>			16h08	
		<b>Tourner à gauche</b> , rue du Grand Champ				
		<b>Tourner à gauche</b> , avenue d'Anjou D 147				
		Rond-point D 147/D 168 => 2 <sup>ème</sup> sortie sur la droite, rue de la Loge				
103.0	9.2	ZONE DELESTAGE				
		<b>Véniers (LOUDUN)</b>				

Kms parcourus	Kms à parcourir	Juniors – Espoirs – Séniors LOUDUN 11/06/2023	PN ZD ZR	MG	Horaires	DANGERS
		Rue de la Loge				
		Rue du Coteau, D47				
		Carrefour de l'Aérodrome				
		<b>BASSES</b>				
		Rue Didier Daurat				
		Rue Jean Mermoz				
		D 47/D 759 <b>Tourner à droite</b> => D 759 (BASSES) 				
		Rond-Point : D 759/D 168 <b>Tout droit</b> => D 759 (LOUDUN)  				
		<b>LOUDUN</b>				
		Avenue du Val de Loire				
		Passage à Niveau N° 199				
		rue de la Croix Moquet				
		Rond-Point <b>Tourner à droite</b> => Avenue de Touraine  				
		Place de la Porte de Chinon,				
		Au feu <b>Tourner à gauche</b> , Boulevard Guy Chauvet 				
		Place Porte de Mirebeau				
		Boulevard Jean Pascault				
		Boulevard du 8 Mai 1945				
		<b>Tourner à droite</b> , Boulevard du 11 Novembre 1918 				
112.2	0.0	<b>Place Porte St Nicolas – ARRIVEE FINALE</b>			16h27	