

**Dimanche 27 Mars 2022**  
**LES CADETS DE LA ROUE DE L'AVENIR**



























## Manche du Trophée Madiot - Ville de Tours







## Les Cadets de la Roue de l'Avenir

LANGEAIS - TOURS Bd Jean ROYER 58 km en ligne

(Course Cadets en ouverture de la course professionnelle La Roue Tourangelle)

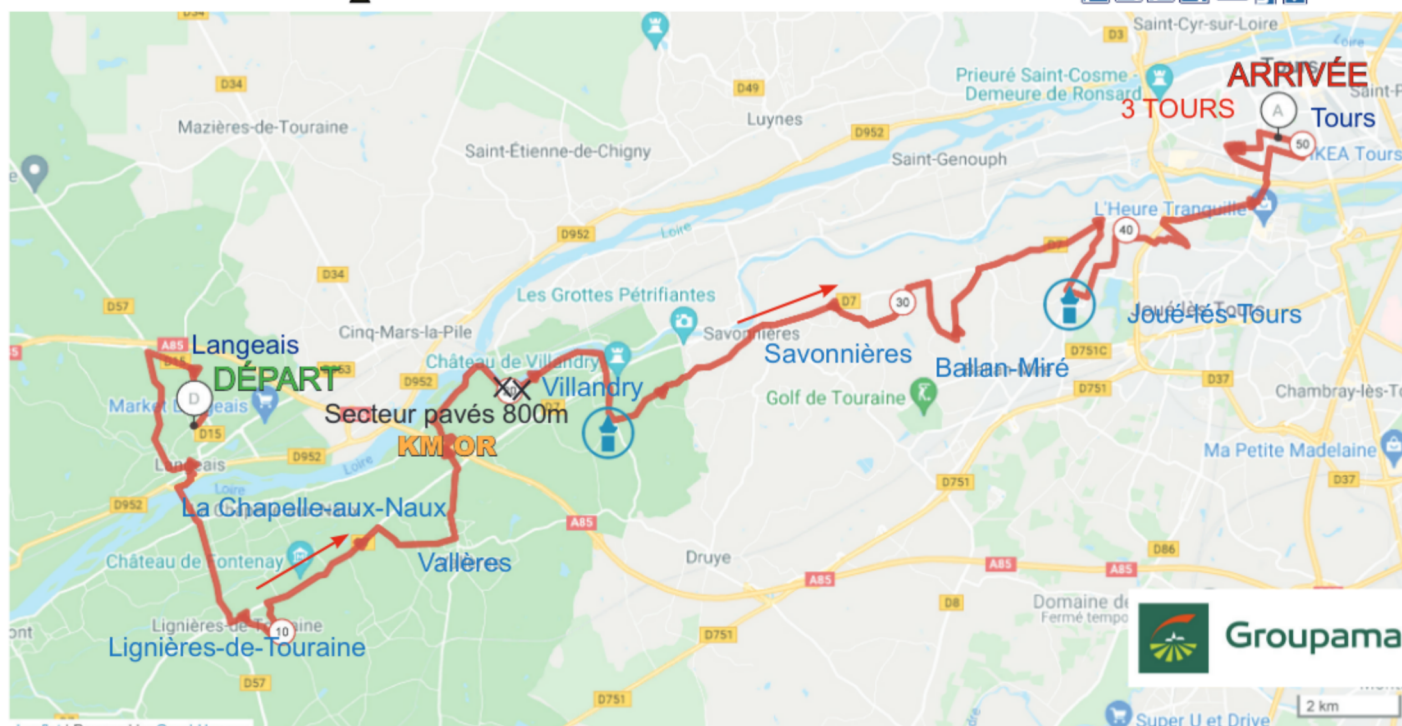
## PARCOURS CADETS

Kilomètres		Itinéraire	Routes	Alt.	Horaires moy km/h			Observations	
faits	à faire				caravane	38	42	sécurité	et sprints
0	58	LANGEAIS DEPART Rue Andrée Colson Vers Av des Mistrais D953/D15 <b>Montée r.Rabelais "Plastivaloire"</b>		D15	16:01	13:30	13:30	[( DJ	▲ 400m 4/5%
2	56	D15/D334 & D15/D57 "Châteaufort" <b>r.Foulques Nerra-Pt levis</b>		D57	16:07	13:33	13:32	[( DJ xxx pavés	
5	53	<b>Château</b> r.A de Bretagne-Falloux ( <b>Tunnel 2,50</b> )	 	D952	16:10	13:37	13:37	U DJ 2,50	
6	52	D952/D57 <b>Vue Ligérienne et Pont fortifié "La Loire"</b>		D57	16:12	13:39	13:38	U DJ	
7	51	(La Chapelle aux Naux) D57/D16		D57	16:13	13:41	13:39		
8	50	LIGNIERES de Touraine, le bourg D57/D7		D7	16:15	13:42	13:41		
9	49	D7/VC <b>Côte des Colasdières vers Le Plessis</b> VC/D7	 	VC et D7	16:16	13:44	13:42	[( DJ	▲ 1km 5/6%
12	46	<b>Château Fontenay</b> "Le Hay "Loire des lys" D7/VC		D7 et VC	16:19	13:48	13:47		
14	44	VALLERES <b>Côte La Corderie</b> , le bourg, <b>rue étroite</b> /D39		D39	16:22	13:52	13:49	[( DJ r.étroite	▲ 1km 5%
16	42	D39/D7  D7/VC  houlinet" ( <b>Viaduc A85 Vieux Cher/2,50</b> )		D7 vers VC	16:27	13:55	13:52		
18	40	"La Durandière" VC/D16  <b>Loire à Vélo 800m Pavés Le Barrage</b>		D16	16:28	13:58	13:55	xxx800m pavé	KM OR
22	36	VILLANDRY D16/D7/D121 "mairie" <b>Côte Château Jardins Villandry</b>		D16	16:36	14:04	14:01		▲ 1km 5/7%
25	33	D121/VC  Bergerie <b>pont</b>  alcouronnes "la Bpissière"		VC3	16:39	14:09	14:05	pont] [( DJ AA	
27	31	SAVONNIERES r.Prieure  <b>Ste Anne VC3/D300 r.Chaude</b>	 	D300	16:42	14:12	14:08	 DJ AAAA	
29	29	R. Paradis-Rd Pt D300/D7 - D7/VC <b>Côte Montée jaune</b>		D7 & VC	16:43	14:15	14:11	[(Ucentral DJ	▲ 700m 4/5%
31	27	" Chesnaies, Mazeraies/D7 D7/VC  <b>Côte Bois Renault</b>		D7 & VC	16:48	14:18	14:14		▲ 800m 6%
33	25	Rte Bois des Touches, "La Noue" R. Piégérie/D7	 	D7	16:51	14:22	14:17		
34	24	BALLAN Miré Rd point des Vallées D7/D127 		voir Plan/Map	16:52	14:23	14:18	U DJ	
37	21	Carref D7/ <b>Côte des Carnaux</b> , r des Ajoncs		éloigné	16:57	14:28	14:22	AA AA	▲ 800m 6/8%
38	20	Rues Aubépines, Perruches, Jonchère,			17:00	14:29	14:24	[(DJ 	
40	18	JOUE lès TOURS <b>"Côte L'Epan"</b> r.Franc palais,		D207	17:01	14:33	14:27	[(DJ	▲ 600m 6/7%
42	16	<del>R Bel air, Beaulieu</del> <b>TOURS</b> D207/D7 "Golf-Gloriette"		D7	17:06	14:36	14:29	U DJ	
43	15	TOURS Pont Cher D7/D86>Pt W.Churchill/LouisXI	Plan/Map Tours	D86	17:09	14:37	14:31	U DJ x2	
44	14	Entrée circuit :Chevalier/Desaix/ <b>Renault/Bugeaud</b> /Royer/passage ligne 4km/Girardeau			17:12	14:39	14:32	[(DJ  Bugeaud	
46	12	1er passage circuit de 4km Rue Royer/Girardeau/Renault/Fromentel/Chevalier/Bugeaud				14:42	14:35		
50	8	2ème Rue Royer/Girardeau/Renault/Fromentel/Chevalier/Bugeaud			17:18	14:48	14:41		
54	4	3ème Rue Royer/Girardeau/Renault/Fromentel/Chevalier/Bugeaud				14:55	14:47		flamme rouge
58	0	Arrivée TOURS Bd J.Royer, Arrivée 600m, Place Strasbourg/Lakanal				15:01	14:52		

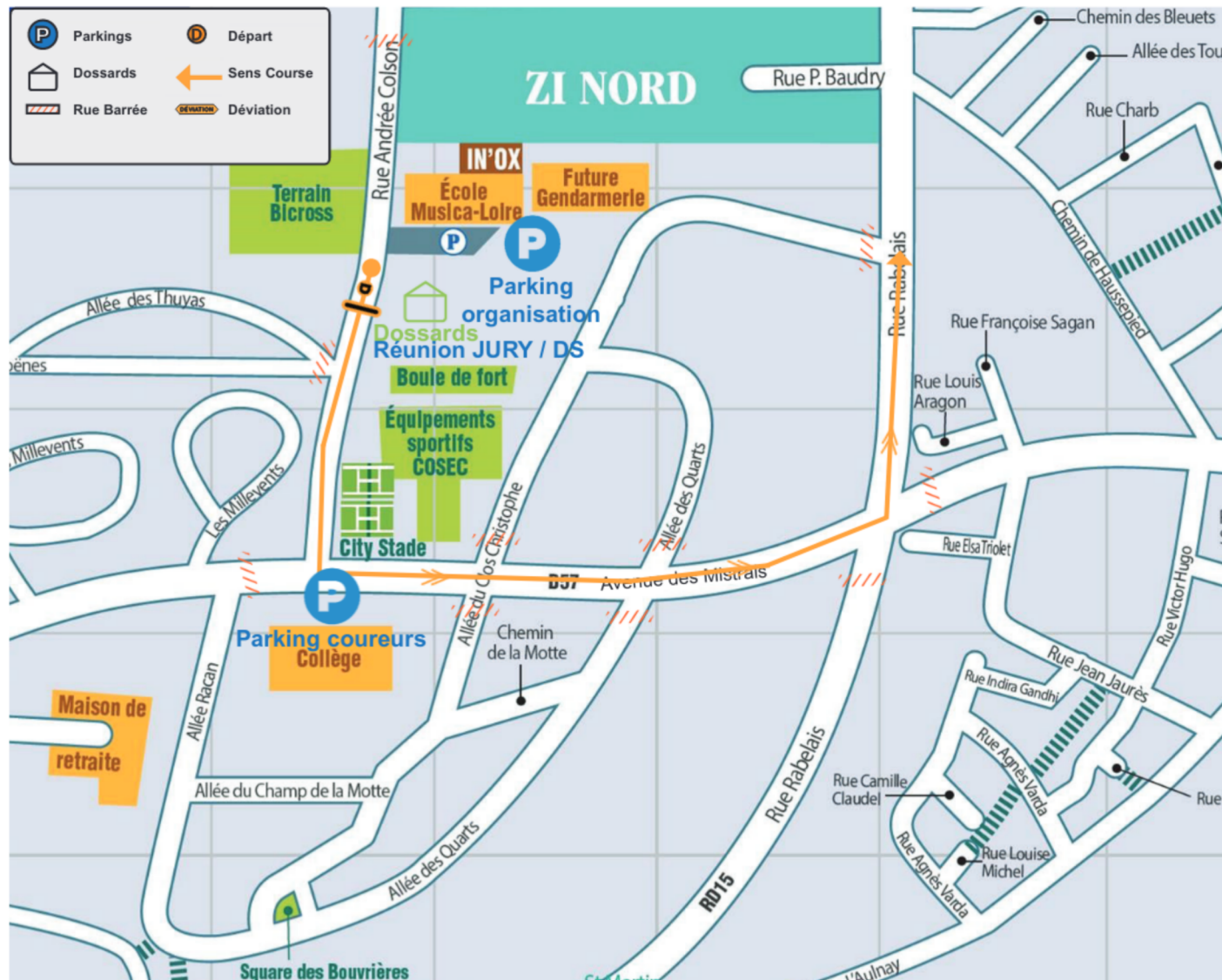
**Légende:**  Rétrécissement  Descente dangereuse  
 Rond point  Pavés  Côte  Tunnel

U Îlot directionnel Drapeau Jaune - Rouge (Signaler danger)  
III Quilles ^^ Dos d'âne/ralentisseur PN SNCF Sens: 

r danger)    V1 08/08/21  
Sens:       



PLAN ZONE DE DÉPART - LANGEAIS



Dépannage Officiel de  
La Roue Tourangelle  
& du Trophée Madiot - Roue de l'avenir

**GARAGE FILLON**

Cormery  
0247434759

L'eau des sportifs

**Trophée Madiot**

Les Cadets de la Roue de l'Avenir



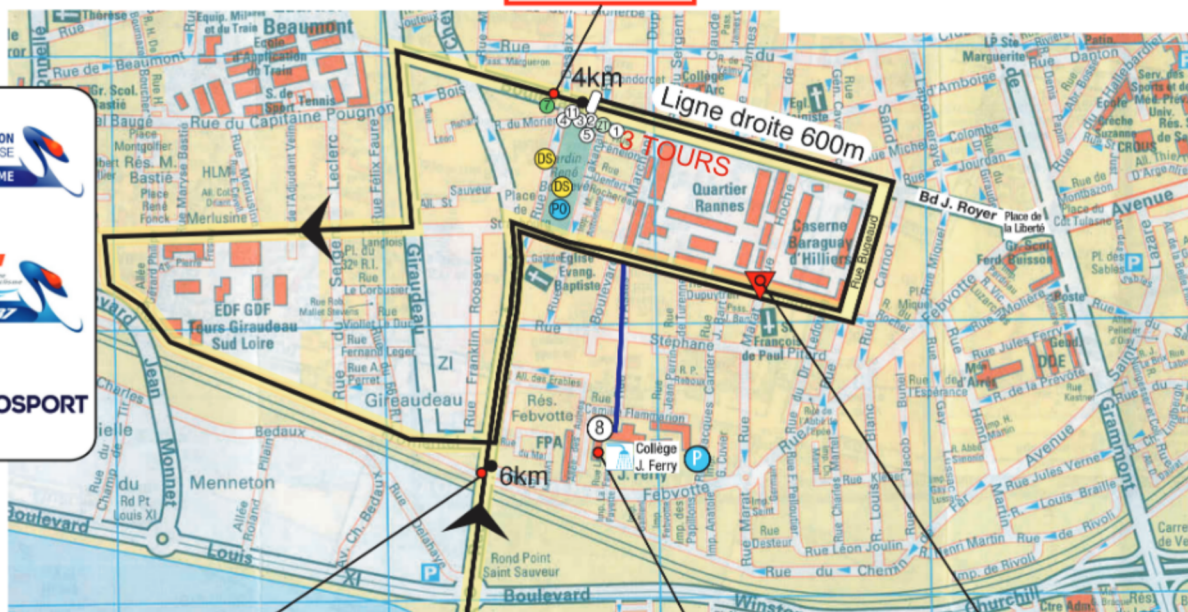


PLAN ZONE D'ARRIVÉE - TOURS

(3 TOURS DE CIRCUIT)



Permanence  
80 Bd J Royer



Entrée circuit

Gymnase-Douches  
rue Lafayette  
Collège J. Ferry

Flamme Rouge  
Dernier km



- ① Photo Finish
  - ② Protocole + Espace Presse
  - ③ Espace VIP Réception
  - ④ Caravaniers
  - ⑤ Contrôle antidopage
  - ⑥ Chapiteau Vin d'honneur Tours
  - ⑦ ⑦ Permanence - Presse
  - ⑧ Douches
  - ⑨ Animations - Stands
  - ⑩ Ecran TV
  - ⑪ Nacelle TV
- ..... Passage public    ||||| Barrières
- Déviation
- ① Zone Technique
- TV TV
- P Parking Presse
- DS Parking Directeurs sportifs / Bus
- P Parking Jury
- P Parking Organisation
- P Parking Caravane / Organisation Cadets
- PO Parking Officiels Invités
- P Parking Motos
- Evacuation générale

