
















Annexe 1 : Itinéraire détaillé

Compléter le tableau ci-dessous ou fournir un document qui doit comporter obligatoirement les rubriques suivantes :

- le kilométrage, les départements traversés, les communes traversées, les rues/routes... empruntées, les horaires de passage et les dangers, le positionnement des signaleurs s'ils ne sont pas indiqués sur le plan.

38 km/h	35 km/h	32 km/h	Communes traversées - lieux dits	Direction	Route	Ecart	Km	Reste
13h:00	13h:00	13h:00	Départ fictif SARZEAU centre ville					
13h:15	13h:15	13h:15	Départ réel après le passage sous la D780		D198			125,6
13h:15	13h:15	13h:15	Route de la Duchesse Isabeau d'Ecosse	↗	D198	0,0	0,0	125,6
13h:16	13h:16	13h:16	Séparateurs centraux à 0,4 km puis 3,2 km	⚠		0,4	0,4	125,2
13h:21	13h:21	13h:22	Gauche Pouilhors	↙↗		3,0	3,4	122,2
13h:24	13h:24	13h:25	Giratoire des 4 chemins direction St Armel - Vannes	↙↗	D199	1,8	5,2	120,4
13h:28	13h:29	13h:31	Droite, Belle Croix direction Le Tour du Parc	↗	D199A	2,9	8,1	117,5
13h:29	13h:31	13h:32	Ilôt centrale, gauche, Rue Du Mare (<i>route une seule voie</i>)	↙		0,8	8,9	116,7
13h:31	13h:32	13h:34	CLP (cédez le passage), gauche, Route de Surzur	↙	D195	0,9	9,8	115,8
13h:35	13h:36	13h:38	Droite, vers Le Cosquer	↗		2,5	12,3	113,3
13h:39	13h:41	13h:43	Gauche (<i>vers pancarte 70-rappel</i>)	↙		2,5	14,8	110,8
13h:43	13h:45	13h:48	Stop tout droit	↑		2,7	17,5	108,1
13h:43	13h:46	13h:49	Rond point des Etiers, droite vers Surzur	↗	D20	0,2	17,7	107,9
13h:44	13h:46	13h:49	Gauche, vers Surzur (livraison intermarché 3,5 t)	↙		0,3	18,0	107,6
13h:44	13h:46	13h:49	Surzur , pancarte	↑		0,1	18,1	107,5
13h:44	13h:47	13h:49	Droite, rue de Lobreont vers complexe sportif	↗		0,1	18,2	107,4
13h:45	13h:47	13h:50	Stop, droite rue de la Gare, puis rue Général Henri de Virel	↗	D183	0,4	18,6	107,0
13h:47	13h:50	13h:53	Giratoire Entre Terre et Mer, vers N165 , vers Sulniac	↑	D183	1,4	20,0	105,6
13h:51	13h:54	13h:57	Rond point de la Croix de la Lande tout droit, pont sur N165	↙↗	D183	2,3	22,3	103,3
13h:51	13h:54	13h:58	Rond point, tout droit direction Sulniac	↙↗	D183	0,2	22,5	103,1
13h:56	14h:00	14h:04	Le Gorvello , pancarte.	↑		3,3	25,8	99,8
13h:56	14h:00	14h:04	Gauche, rue des Ducs de Bretagne	↙		0,2	26,0	99,6
13h:57	14h:01	14h:05	Droite direction Sulniac, Elven	↗	D183	0,4	26,4	99,2
14h:00	14h:03	14h:08	Le Douaro, gauche route de Berric à Treffléan	↙		1,6	28,0	97,6
14h:03	14h:07	14h:12	La Petite Croix CLP, gauche direction Treffléan	↙	D104	2,2	30,2	95,4
14h:07	14h:11	14h:16	Droite direction Treffléan, les Jardins de Bizole	↗		2,2	32,4	93,2
14h:08	14h:12	14h:17	Bizole , pancarte	↑		0,7	33,1	92,5
14h:08	14h:13	14h:18	Bizole, gauche rue du Pratel (<i>mini rond point</i>)	↙		0,3	33,4	92,2
14h:11	14h:16	14h:21	Pont sur la voie express (N166)	↑		1,7	35,1	90,5
14h:11	14h:16	14h:22	Lesteno, droite	↗	C201	0,3	35,4	90,2
14h:16	14h:22	14h:28	Tréflis, droite D775	↗	D775	3,2	38,6	87,0
14h:19	14h:24	14h:31	Giratoire de Kerboulard, gauche D766A	↙↗	D766A	1,5	40,1	85,5
14h:20	14h:26	14h:32	Pont voie de chemin de fer (<i>puis aussitôt à gauche</i>)	↑	D766A	1,0	41,1	84,5
14h:20	14h:26	14h:33	Aussitôt à gauche direction Saint Nolf	↙	D135	0,1	41,2	84,4
14h:23	14h:28	14h:35	Saint Nolf , pancarte (<i>séparateur central puis pif-paf</i>)	↑		1,4	42,6	83,0
14h:23	14h:29	14h:36	Stop, droite passer devant l'église, rue du Calvaire	↗		0,5	43,1	82,5
14h:24	14h:30	14h:37	Droite rue du Château, vers Monterblanc	↗	D182	0,3	43,4	82,2
14h:32	14h:39	14h:47	Gauche vers Monterblanc	↙	D182	5,4	48,8	76,8
14h:33	14h:39	14h:47	Monterblanc , pancarte, rue Ker Eugène, ralentisseurs.	↑	D182	0,2	49,0	76,6
14h:34	14h:40	14h:48	Place de l'église, tout droit vers Plumelec	↑	D182	0,5	49,5	76,1
14h:35	14h:42	14h:50	CLP, droite vers Plaudren, Plumelec,	↗	D126	0,9	50,4	75,2
14h:41	14h:48	14h:57	Giratoire du Croiseau, tout droit, vers Plumelec	↙↗	D126	3,6	54,0	71,6
14h:50	14h:58	15h:08	Cadoudal , pancarte	↑	D126	5,9	59,9	65,7
14h:50	14h:59	15h:08	Virage droite, pont sur La Claie, chaussée rétrécie	↑	D126	0,3	60,2	65,4
14h:54	15h:02	15h:12	Plumelec , pancarte	↑	D126	2,1	62,3	63,3
14h:54	15h:02	15h:13	Rond point, tout droit	↙↗	D126	0,2	62,5	63,1
14h:55	15h:03	15h:13	A l'église, à droite, <i>puis tout de suite à gauche</i> rue du Folguet	↙↗		0,5	63,0	62,6
14h:56	15h:05	15h:15	Gauche, vers Billio	↙	D 165	0,7	63,7	61,9
15h:00	15h:09	15h:20	Billio , pancarte, tout droit	↑	D 165	2,8	66,5	59,1
15h:01	15h:10	15h:20	CLP, gauche, rue de la Fontaine, vers Guéhénno	↙		0,2	66,7	58,9
15h:05	15h:14	15h:26	Guéhénno , pancarte	↑		2,8	69,5	56,1
15h:05	15h:15	15h:26	Droite, vers Josselin	↗	D778	0,2	69,7	55,9
15h:13	15h:23	15h:35	Giratoire de la pointe, vers Lorient, sous la voie express	↙↗	D724	5,0	74,7	50,9
15h:25	15h:37	15h:50	Stop, gauche, vers St Allouestre, Locminé	↙	D 11	7,7	82,4	43,2
15h:26	15h:37	15h:50	Pont sur la voie express	↑	D 11	0,3	82,7	42,9
15h:27	15h:38	15h:52	Saint Allouestre , pancarte, tout droit, obstacle central	↑		0,7	83,4	42,2
15h:28	15h:39	15h:52	Rond point, tout droit, place Joseph Marot	↙↗		0,4	83,8	41,8
15h:28	15h:39	15h:53	Droite, rue du Calvaire, vers Bignan	↗	D 150	0,1	83,9	41,7
15h:35	15h:47	16h:01	CLP, droite, vers Bignan	↗	D 123	4,5	88,4	37,2
15h:35	15h:47	16h:01	Bignan , pancarte, tout droit	↑		0,2	88,6	37,0

Sarzeau - Bignan - Mardi 3 mai 2022

15h:36	15h:48	16h:02	Gauche, rue de Bellevue, descente, rue étroite.				0,3	88,9	36,7
15h:36	15h:48	16h:03	Droite, rue du Mène				0,4	89,3	36,3
15h:37	15h:49	16h:03	Rond point, droite sur rue de la Claie, entrée du circuit				0,2	89,5	36,1
15h:37	15h:49	16h:03	Premier passage sur la ligne <i>Compte-tour</i>				0,1	89,6	36,0
15h:48	16h:01	16h:17	Deuxième passage sur la ligne				7,2	96,8	28,8
16h:00	16h:14	16h:30	Troisième passage sur la ligne, Sprint				7,2	104,0	21,6
16h:11	16h:26	16h:44	Quatrième passage sur la ligne				7,2	111,2	14,4
16h:22	16h:38	16h:57	Cinquième passage sur la ligne				7,2	118,4	7,2
16h:34	16h:51	17h:11	Sixième passage sur la ligne, arrivée				7,2	125,6	0,0

Annexe 1 : Itinéraire détaillé

Compléter le tableau ci-dessous ou fournir un document qui doit comporter obligatoirement les rubriques suivantes :

- le kilométrage, les déplacements traversés, les communes traversées, les rues/routes... empruntées, les horaires de passage et les dangers, le positionnement des signaux s'ils ne sont pas indiqués sur le plan.

38 km/h	35 km/h	32 km/h	Communes traversées - lieu dit	Direction	Route	Ecart	Km	Reste
13h:00	13h:00	13h:00	Départ Quimperlé place St Michel					
13h:14	13h:14	13h:14	Départ réel après 4 Km, pancarte sortie Quimperlé				0	122,6
13h:15	13h:15	13h:15	Droite dans Penlann, La Pépinière	↗		0,8	0,8	121,8
13h:17	13h:18	13h:18	Mellac	↑		1,3	2,1	120,5
13h:18	13h:18	13h:19	Droite à l'église	↗		0,5	2,6	120,0
13h:18	13h:19	13h:19	Gauche direction St Thurien, cité d'Irlande	↖		0,2	2,8	119,8
13h:19	13h:19	13h:20	Stop, droite, direction Saint Thurien	↗		0,2	3,0	119,6
13h:24	13h:25	13h:26	Après le pont, intersection D6, direction St Thurien	↗		3,3	6,3	116,3
13h:27	13h:29	13h:30	Grimpeur N°1 transformateur électrique	⚡		2,3	8,6	114,0
13h:31	13h:32	13h:34	Saint Thurien	↑		2,2	10,8	111,8
13h:32	13h:33	13h:35	Droite, direction Lanvénege, sur rue du Poulou	↗	D23	0,4	11,2	111,4
13h:39	13h:42	13h:44	Intersection gauche direction Guiscrif	↖	D123	4,9	16,1	106,5
13h:40	13h:42	13h:44	A droite aussitôt 200m direction Lanvénege (Morbihan)	↗	D177	0,2	16,3	106,3
13h:46	13h:49	13h:52	Lanvénege Sprint N° 1, pancarte entrée bourg.	↗		4,1	20,4	102,2
13h:47	13h:50	13h:53	Droite à l'église direction Meslan rue de la Mairie	↗		0,4	20,8	101,8
13h:50	13h:53	13h:56	Croix de Keroual	↑		1,8	22,6	100,0
13h:53	13h:57	14h:01	Loge Coucou, à gauche direction Le Faouët	↖	D790	2,4	25,0	97,6
13h:59	14h:03	14h:08	Droite, St Fiacre en Le Faouët	↗		3,7	28,7	93,9
14h:02	14h:06	14h:11	En face, traverser D769, direction Meslan	↑↑	D782	1,5	30,2	92,4
14h:02	14h:07	14h:11	Pont Tanguy	↑		0,5	30,7	91,9
14h:06	14h:10	14h:16	Le Poteau, traverser D782E en face, direction Meslan	↑↑	D6E	2,3	33,0	89,6
14h:08	14h:13	14h:18	Meslan Sprint N° 2, pancarte entrée bourg.	↗		1,4	34,4	88,2
14h:09	14h:14	14h:19	Gauche direction Berné	↖	D317	0,4	34,8	87,8
14h:13	14h:19	14h:25	Berné	↑		2,9	37,7	84,9
14h:14	14h:19	14h:26	Gauche après église, rue de la Gare	↖		0,5	38,2	84,4
14h:17	14h:23	14h:29	En face, traverser D782	↑↑	D109	1,9	40,1	82,5
14h:25	14h:31	14h:39	Priziac	↑		5,1	45,2	77,4
14h:27	14h:33	14h:41	Droite avant l'église	↗	D132	1	46,2	76,4
14h:28	14h:34	14h:41	Droite après cimetière	↗	D132	0,5	46,7	75,9
14h:30	14h:36	14h:44	Le "Pont Rouge"	↘		1,3	48,0	74,6
14h:31	14h:37	14h:45	Grimpeur N° 2, Cornhospital, ligne au sol	⚡		0,6	48,6	74,0
14h:32	14h:39	14h:47	Le Croisty	↑		1	49,6	73,0
14h:33	14h:40	14h:48	Droite rue du Château d'Eau direction St Caradec-Trégomel	↗	D110	0,5	50,1	72,5
14h:38	14h:45	14h:54	Saint Caradec-Trégomel	↑	D110	3,1	53,2	69,4
14h:41	14h:49	14h:58	Gauche direction Pont Calleck, intersection avec D50		D110	2,2	55,4	67,2
14h:45	14h:52	15h:02	Kerchopine, en face, traverser D782	↑↑	D110	2	57,4	65,2
14h:46	14h:54	15h:04	Le Lety rester sur la D110	↗	D110	1,2	58,6	64,0
14h:47	14h:55	15h:05	Grimpeur N° 3, Chapelle Ste Anne des Bois, ligne au sol	⚡		0,4	59,0	63,6
14h:47	14h:55	15h:05	Chapelle Ste Anne des Bois, route de la Vallée du Scorff	↖	D110	0	59,0	63,6
14h:47	14h:55	15h:05	Descente de la route de la Vallée du Scorff (voie unique 7 km)	↑	D110	0,1	59,1	63,5
14h:58	15h:07	15h:18	Rond point du Pont Neuf, direction Plouay	↻		6,9	66,0	56,6
15h:02	15h:11	15h:22	Aire de covoiturage de Plouay, Manério,	↖	D769bis	2,2	68,2	54,4
15h:04	15h:13	15h:24	Plouay		D769bis	1,4	69,6	53,0
15h:04	15h:14	15h:25	Sprint N° 3, ligne des championnats du monde	↗		0,2	69,8	52,8
15h:05	15h:14	15h:25	Gauche, Rue Poul Ranet	↖		0,3	70,1	52,5
15h:05	15h:14	15h:26	Gauche, Rue Neuve	↖		0,2	70,3	52,3
15h:05	15h:15	15h:26	Droite, rue Xavier Grall	↗		0,2	70,5	52,1
15h:06	15h:15	15h:26	Rond point gauche, rue de Kerveline	↻	D2	0,2	70,7	51,9
15h:07	15h:17	15h:29	Droite, direction Bubry	↗	D2	1,1	71,8	50,8
15h:15	15h:25	15h:38	Poulgroix, obstacle central, virage droite serré	↗	D145	4,8	76,6	46,0
15h:22	15h:33	15h:46	Lanvaudan , route de la Gare	↑	D145	4,7	81,3	41,3
15h:24	15h:35	15h:48	Gauche devant l'église, (puis tout de suite gauche 30 m)	↖		1,1	82,4	40,2
15h:24	15h:35	15h:48	Toute de suite à gauche (30 mètres) rue Jean Marie Pichon	↖	D145	0	82,4	40,2
15h:35	15h:47	16h:01	Grimpeur N°4 patte d'oie D145 et D113	⚡	D145	6,8	89,2	33,4
15h:35	15h:47	16h:02	Inzinac Lochrist	↑	D145	0,2	89,4	33,2
15h:36	15h:48	16h:02	Entrée sur le circuit rue de la Fontaine, gauche	↖		0,4	89,8	32,8
15h:43	15h:56	16h:11	Premier passage sur la ligne <i>Compte-tour</i>			4,8	94,6	28,0

QUIMPERLE - INZINZAC - mercredi 4 mai 2022

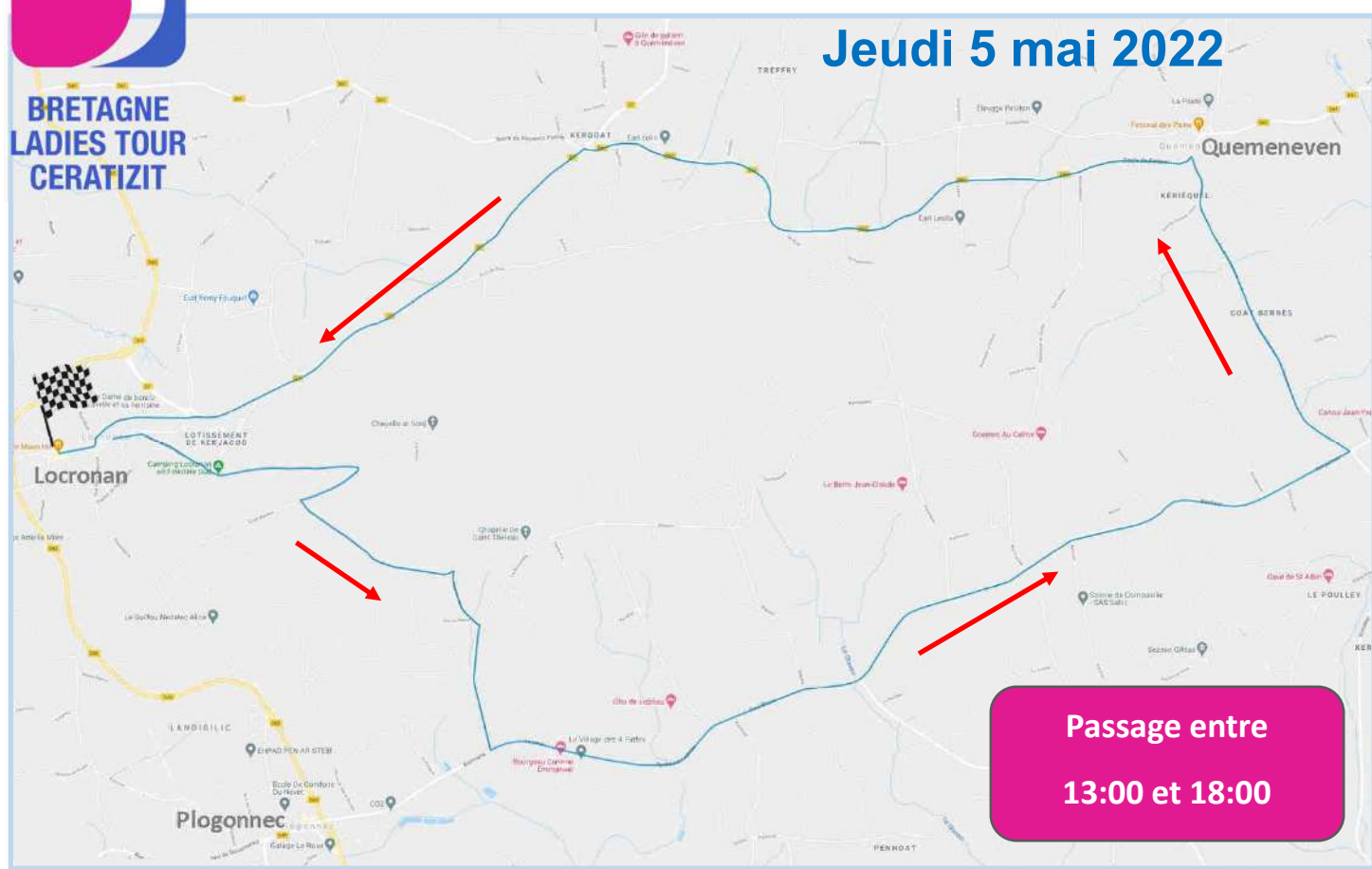
15h:52	16h:06	16h:22	Second passage sur la ligne	4			5,6	100,2	22,4	
16h:01	16h:15	16h:32	Troisième passage sur la ligne, sprint N° 4	3	🏠		5,6	105,8	16,8	
16h:10	16h:25	16h:43	Quatrième passage sur la ligne	2			5,6	111,4	11,2	
16h:19	16h:34	16h:53	Cinquième passage sur la ligne	1			5,6	117,0	5,6	
16h:27	16h:44	17h:04	Arrivée		🏁		5,6	122,6	0,0	



Contre la Montre Locronan - Locronan

Jeudi 5 mai 2022

BRETAGNE
LADIES TOUR
CERATIZIT



38 km/h	35 km/h	32 km/h	CLM, première concurrente	Direction	Route	Ecart	Km	Reste
13h:00	13h:00	13h:00	Départ rue du Four				0,00	19,49
13h:00	13h:00	13h:00	Suivre Rue de la Montagne	↑		0,20	0,20	19,29
13h:00	13h:00	13h:01	Droite rue de la Troménie	→		0,36	0,56	18,93
13h:02	13h:02	13h:02	Droite direction route de Croas Keben	→		0,95	1,51	17,98
13h:03	13h:03	13h:03	Gauche chemin de Coat Beuliec (<i>descente rapide</i>)	↶		0,41	1,92	17,57
13h:04	13h:05	13h:05	Droite, Ty Conan Bihan	→		1,03	2,95	16,54
13h:05	13h:05	13h:06	Droite, route de Saint Thelau	→		0,37	3,32	16,17
13h:06	13h:06	13h:07	Gauche, route de Landrevazec	↶	D39	0,75	4,07	15,42
13h:15	13h:16	13h:18	Gauche, Kerguinou, vers Quemeneven, rte de Quimper	↶		5,67	9,74	9,75
13h:17	13h:19	13h:21	Quemeneven	↑		1,53	11,27	8,22
13h:18	13h:20	13h:22	Stop, gauche, direction Kergoat, Locronan, D61	↶	D61	0,50	11,77	7,72
13h:24	13h:26	13h:29	Kergoat	↶	D7	3,70	15,47	4,02
13h:24	13h:27	13h:29	Kergoat, CLP, gauche, route de Locronan	↶	D7	0,29	15,76	3,73
13h:29	13h:31	13h:34	Rond point du Menec tout droit (<i>par la gauche</i>)	↑		2,81	18,57	0,92
13h:29	13h:32	13h:35	Locronan pancarte	↑		0,12	18,69	0,80
13h:30	13h:32	13h:35	Rue des Charrettes (Pavés sur 250 mètres)	↑		0,41	19,10	0,39
13h:31	13h:33	13h:36	Droite place de l'Eglise, vers rue du Prieuré	→		0,57	19,26	0,23
13h:31	13h:34	13h:37	ARRIVEE	🏁		0,23	19,49	0,00
38 km/h	35 km/h	32 km/h	CLM, dernière concurrente					
16h:46	16h:46	16h:46	Départ rue du Four					
17h:16	17h:19	17h:22	ARRIVEE	🏁		19,49	19,49	0,00
Départ toutes les deux minutes								
Départ toutes les trois minutes pour les dix dernières partantes								

CLM Locronan jeudi 5 mai 2022

Annexe 1 : Itinéraire détaillé

Compléter le tableau ci-dessous ou fournir un document qui doit comporter obligatoirement les rubriques suivantes :

- le kilométrage, les départements traversés, les communes traversées, les rues/routes... empruntées, les horaires de passage et les dangers, le positionnement des signaleurs s'ils ne sont pas indiqués sur le plan.

38 km/h	35 km/h	32 km/h	Communes traversées - lieu dit	Direction	Route	Ecart	Km	Reste
13h:00	13h:00	13h:00	Départ fictif LOUDEAC centre ville					
13h:00	13h:00	13h:00	Départ réel Rond Point de l'Europe	↻↑		0,0		123,9
13h:00	13h:00	13h:00	Rue du Méné	↻↑		0,0	0,0	123,9
13h:01	13h:01	13h:01	Stop, tout droit	↑		0,7	0,7	123,2
13h:01	13h:01	13h:01	Pont sur D700, rétrécissement	↑		0,1	0,8	123,1
13h:02	13h:02	13h:03	Gauche, direction forêt de Loudéac (face garage Volvo camions)	↵		0,9	1,7	122,2
13h:03	13h:03	13h:04	Pont sur N164	↑		0,5	2,2	121,7
13h:03	13h:04	13h:04	Droite, chemin de la tourelle	↵		0,3	2,5	121,4
13h:04	13h:04	13h:05	Rester à droite, chemin de la tourelle	↵		0,4	2,9	121,0
13h:05	13h:05	13h:06	Rester à droite, rte forestière de St Guillaume (<i>étroite, 1 véhicule</i>)	↵		0,4	3,3	120,6
13h:08	13h:09	13h:10	Ralentisseurs Rouges à suivre sur 2,5 Km			2,2	5,5	118,4
13h:13	13h:14	13h:15	CLP, Mares D'Abas, gauche sur D53	↵	D53	2,9	8,4	115,5
13h:17	13h:19	13h:20	Saint Pôtan, patte d'oie, gauche	↵	D53	2,7	11,1	112,8
13h:22	13h:24	13h:27	La Motte , puis stop, traversée D768 direction Uzel	↑	D53	3,3	14,4	109,5
13h:23	13h:25	13h:28	Dans le bourg, à droite place de l'église	↵		0,7	15,1	108,8
13h:24	13h:26	13h:28	Droite, rue de la poste	↵		0,1	15,2	108,7
13h:31	13h:33	13h:37	Passage à niveau puis Stop , traversée D700, droite vers Grâce-Uzel	↻↵		4,6	19,8	104,1
13h:33	13h:36	13h:40	Stop, gauche, direction Saint Hervé	↵	D53	1,6	21,4	102,5
13h:37	13h:41	13h:45	Saint Hervé	↑		2,6	24,0	99,9
13h:39	13h:42	13h:46	Stop, à gauche D35 direction Merléac, Mûr, Le Quillio	↵	D35	0,8	24,8	99,1
13h:43	13h:46	13h:51	Droite, D53 vers Merléac	↵	D53	2,6	27,4	96,5
13h:45	13h:48	13h:53	CLP, Gauche, D53 vers Merléac	↵	D53	1,1	28,5	95,4
13h:48	13h:52	13h:57	Merléac	↑	D53	2,4	30,9	93,0
13h:49	13h:54	13h:59	Patte d'Oie, gauche, vers Saint Mayeux sur D76	↵	D76	0,7	31,6	92,3
13h:53	13h:58	14h:03	Grimpeur, lieu dit, Le Roz	↗	D35	2,3	33,9	90,0
14h:02	14h:07	14h:14	Saint Mayeux	↑	D76	5,6	39,5	84,4
14h:03	14h:08	14h:14	Gauche avant l'église, rue du Menhir vers St Gilles Vieux Marché	↵	D69	0,4	39,9	84,0
14h:07	14h:12	14h:19	Saint Gilles Vieux Marché	↑	D69	2,6	42,5	81,4
14h:07	14h:13	14h:20	Droite rue de la Vallée sur D63	↵	D63	0,3	42,8	81,1
14h:14	14h:21	14h:28	Stop, traversée N164, direction Mur de Bretagne	↑	D63	4,6	47,4	76,5
14h:15	14h:22	14h:30	Mur de Bretagne	↑		0,6	48,0	75,9
14h:17	14h:23	14h:31	Stop, droite rue de l'Eglise, tout de suite droite vers Guigamp	↵↵		0,8	48,8	75,1
14h:17	14h:24	14h:32	Tout droit, rond point arboré, prendre toutes directions	↑		0,3	49,1	74,8
14h:17	14h:24	14h:32	Stop, droite au cimetière, Toutes directions	↵	D767	0,1	49,2	74,7
14h:19	14h:25	14h:33	Stop traversée N164 tout droit	↑	D767	0,9	50,1	73,8
14h:22	14h:29	14h:37	Grimpeur Mur de Bretagne	↗	D767	2,1	52,2	71,7
14h:27	14h:35	14h:44	Gauche sur D76, vers Laniscat	↵	D76	3,3	55,5	68,4
14h:40	14h:49	14h:59	Laniscat	↑	D76	8,1	63,6	60,3
14h:40	14h:49	14h:59	Tout droit puis faire le tour de l'église par la gauche	↑		0,2	63,8	60,1
14h:40	14h:49	14h:59	Droite rue de Bon Repos, vers St Gelven	↵	D44	0,1	63,9	60,0
14h:43	14h:51	15h:02	Tunnel sous N164	↑	D44	1,4	65,3	58,6
14h:43	14h:52	15h:02	Stop, gauche vers Abbaye de Bon Repos	↵	D44	0,1	65,4	58,5
14h:47	14h:56	15h:07	Stop, gauche, vers St Gelven sur D2164	↵		2,8	68,2	55,7
14h:47	14h:56	15h:07	Aussitôt droite sur D44 vers Perret	↵	D44	0,0	68,2	55,7
14h:48	14h:57	15h:08	Pont sur le Blavet, rétrécissement, virage gauche	↵	D35	0,3	68,5	55,4
14h:51	15h:01	15h:12	Ilôt central, puis gauche, Ilôt central, vers St Aignan	↵	D15A	2,4	70,9	53,0
15h:03	15h:14	15h:27	Patte d'Oie, droite vers Pontivy sur C3, ilôt central	↵	C3	7,6	78,5	45,4
15h:06	15h:17	15h:30	Stop, tout droit, vers Pontivy	↑	D156	1,6	80,1	43,8
15h:15	15h:27	15h:40	Stop, gauche vers Neuillac sur D125	↵	D125	5,7	85,8	38,1
15h:15	15h:27	15h:41	Droite, vers Pontivy, sur D156	↵	D156	0,2	86,0	37,9
15h:20	15h:32	15h:46	Stop, tout droit traversée D764, vers Stival	↑	D156	3,0	89,0	34,9
15h:21	15h:34	15h:48	Stival	↑	D156	0,9	89,9	34,0
15h:23	15h:35	15h:50	Gauche, sur rue des Déportés	↵	D764	1,0	90,9	33,0
15h:25	15h:38	15h:53	Pontivy pancarte	↑	D764	1,4	92,3	31,6
15h:27	15h:40	15h:55	Entrée sur le circuit, vers rue Julien Guidard	↑		1,2	93,5	30,4
15h:33	15h:46	16h:01	Premier passage sur la ligne <i>Compte-tour</i> 5			3,4	96,9	27,0
15h:41	15h:55	16h:11	Second passage sur la ligne. 4			5,4	102,3	21,6
15h:50	16h:04	16h:21	Troisième passage sur la ligne, sprint 3	⤴		5,4	107,7	16,2
15h:58	16h:13	16h:32	Quatrième passage sur la ligne 2			5,4	113,1	10,8
16h:07	16h:23	16h:42	Cinquième passage sur la ligne 1			5,4	118,5	5,4
16h:15	16h:32	16h:52	Arrivée	⚑		5,4	123,9	0,0

Loudéac - Pontivy - 6 mai 2022

38 km/h	35 km/h	32 km/h	Communes traversées - lieux dits	Direction	Route	Ecart	Km	reste
13h:00	13h:00	13h:00	Départ fictif Rennes centre ville					
13h:15	13h:15	13h:15	Départ réel Rond Point Maison Blanche - Km zéro	↑		0,0	0,0	114,7
13h:16	13h:16	13h:16	Saint Grégoire	↑		0,1	0,1	114,6
13h:18	13h:19	13h:19	Passage sous D29 tout droit vers Betton	↑	D29	1,8	1,8	112,9
13h:20	13h:20	13h:20	Betton	↑		1,0	2,8	111,9
13h:21	13h:21	13h:21	Rond point (carré) tout droit, route de Rennes	↻	D3175	0,5	3,3	111,4
13h:28	13h:29	13h:30	Rond Point, gauche direction Chevaigné	↻↵	D528	4,7	8,0	106,7
13h:28	13h:29	13h:30	Chevaigné, rue de Rennes	↑		0,1	8,1	106,6
13h:28	13h:29	13h:30	Droite, vers Z.A. des Fonderies, rue d'Abas	↵		0,1	8,2	106,5
13h:29	13h:30	13h:31	Rond point, gauche, route des Fonderies	↻↵		0,4	8,6	106,1
13h:29	13h:30	13h:31	CLP, droite vers St Germain sur Ille, rte du Bois Denial	↵	C6	0,2	8,8	105,9
13h:34	13h:35	13h:37	Stop, tout droit	↑	C6	2,9	11,7	103,0
13h:36	13h:37	13h:39	Stop, gauche, vers St Germain sur Ille	↵	D26	1,2	12,9	101,8
13h:38	13h:40	13h:42	Sprint 1 avant la pancarte Saint Germain sur Ille	↻	D26	1,4	14,3	100,4
13h:38	13h:40	13h:42	Saint Germain sur Ille	↑	D26	0,2	14,5	100,2
13h:42	13h:44	13h:46	Gauche, direction St Medard, Aubigné	↵	D91	2,2	16,7	98,0
13h:46	13h:49	13h:52	Aubigné, tout droit vers centre bourg,	↑	D91	2,9	19,6	95,1
13h:47	13h:50	13h:52	Droite rue de la Mairie, direction Andouillé-Neuville	↵	D23	0,4	20,0	94,7
13h:52	13h:55	13h:58	Andouillé-Neuville	↑	D23	2,9	22,9	91,8
13h:52	13h:55	13h:59	Droite-Gauche, rue St Léonard (évitement du parking)	↻↵	D23	0,4	23,3	91,4
13h:58	14h:01	14h:05	Droite, direction Chasné sur Illet	↵	D97	3,6	26,9	87,8
14h:02	14h:05	14h:10	Stop, gauche, direction Chasné	↵	D26	2,3	29,2	85,5
14h:02	14h:06	14h:10	Droite, direction Chasné	↵	D97	0,3	29,5	85,2
14h:04	14h:08	14h:12	Pont rétrécissement	↑	D97	1,0	30,5	84,2
14h:04	14h:08	14h:13	Chasné sur Illet	↑	D97	0,3	30,8	83,9
14h:04	14h:08	14h:13	Gauche, rue de la Forêt vers Liffré	↵	D106	0,2	31,0	83,7
14h:11	14h:15	14h:21	Sprint 2, croisement avant la pancarte Liffré	↻	D106	4,1	35,1	79,6
14h:11	14h:16	14h:21	Liffré, avenue de la Forêt, puis Général De Gaulle	↑	D106	0,1	35,2	79,5
14h:13	14h:17	14h:23	Rond point du Chêne vert, tout droit.	↻↑	D92	1,0	36,2	78,5
14h:14	14h:19	14h:24	Rond point, tout droit.	↻↑	D92	0,8	37,0	77,7
14h:15	14h:20	14h:26	Gauche, pancarte 3,5t	↵		0,9	37,9	76,8
14h:18	14h:23	14h:29	Gauche	↵		1,4	39,3	75,4
14h:19	14h:24	14h:30	Grimpeur 1, 2ème catégorie	↯		0,8	40,1	74,6
14h:19	14h:24	14h:31	Droite	↵		0,2	40,3	74,4
14h:20	14h:25	14h:31	Stop, droite sur D528	↵	D528	0,4	40,7	74,0
14h:22	14h:27	14h:34	Gauche, vers Dourdain	↵	D528	1,2	41,9	72,8
14h:26	14h:32	14h:38	Droite, direction La Bouëxière.	↵	C22	2,6	44,5	70,2
14h:27	14h:33	14h:40	La Bouëxière, rue Saint Martin	↑	C22	0,9	45,4	69,3
14h:28	14h:34	14h:41	A l'église, droite, puis tout de suite à gauche, 2 fois (100 m)	↻↵		0,6	46,0	68,7
14h:29	14h:35	14h:42	Rond point tout droit rue de Vitré	↻↑	D106	0,3	46,3	68,4
14h:29	14h:35	14h:42	Pate d'Oie, droite direction Vitré	↵	D106	0,2	46,5	68,2
14h:29	14h:35	14h:42	Rue de Vitré, obstacles centraux sur 200 mètres			0,1	46,6	68,1
14h:30	14h:36	14h:43	Rond point, tout droit, rue de Vitré.	↻↑		0,3	46,9	67,8
14h:45	14h:52	15h:01	Champeaux	↑	D29	9,5	56,4	58,3
14h:45	14h:53	15h:02	Avant l'église virages droite-gauche en dévers			0,5	56,9	57,8
14h:50	14h:58	15h:07	Etang de la Cantache, pas d'accotement sur 200m	↑		3,1	60,0	54,7
14h:56	15h:04	15h:14	Stop gauche vers D857, vers Vitré	↵	D857	3,6	63,6	51,1
14h:57	15h:05	15h:15	Vitré, rond point, tout droit rue de Rennes	↻↑		0,5	64,1	50,6
14h:57	15h:06	15h:16	Entrée sur le circuit	↑		0,4	64,5	50,2
14h:59	15h:08	15h:18	Premier passage sur la ligne, Compte-tour 5	↵		1,0	65,5	49,2
15h:02	15h:10	15h:21	Rond point de Beauvais, début Zone Déchets	↻		1,7	67,2	47,5
15h:06	15h:15	15h:26	Tunnel SNCF très étroit			4,5	70,0	44,7
15h:07	15h:16	15h:27	Pocé les Bois	↑		0,5	70,5	44,2
15h:12	15h:22	15h:33	Deuxième passage sur la ligne 4			3,2	73,7	41,0
15h:13	15h:23	15h:34	Grimpeur 2, 3ème catégorie	↯		0,6	74,3	40,4
15h:25	15h:36	15h:49	Troisième passage sur la ligne 3			7,6	81,9	32,8
15h:38	15h:50	16h:04	Quatrième passage sur la ligne 2			8,2	90,1	24,6
15h:39	15h:51	16h:05	Grimpeur 3, 3ème catégorie	↯		0,6	90,7	24,0
15h:51	16h:04	16h:19	Cinquième passage sur la ligne 1			7,6	98,3	16,4
15h:52	16h:05	16h:20	Grimpeur 4, 3ème catégorie	↯		0,6	98,9	15,8
16h:04	16h:18	16h:35	sixième passage sur la ligne			7,6	106,5	8,2
16h:05	16h:19	16h:36	ARRIVEE			8,2	114,7	0,0

RENNES - VITRE - samedi 7 mai 2022