

NANTES - SEGRE - 24 avril 2022

Dimanche 24 avril 2022

11h00 - 12h15 : Opération de départ

- Remise des dossards et plaque de cadre

- Signature des coureurs

Restaurant le Saint Laurent, route de ligné (D223) **44390 LE PETIT MARS**









11h30 : Réunion du Directeur de l'organisation et du jury des commissaires avec les directeurs sportifs

Restaurant le Saint Laurent, route de ligné (D223) **44390 LE PETIT MARS**




13h00 : Appel des coureurs sortie parking restaurant le Saint Laurent **44390 LE PETIT MARS**

* 13h10 : départ fictif en groupe pour **6,500 km** chemin du restaurant : à gauche D223 (sortie du Petit Mars) la bussonnière

13h20 : Départ réel au km 0 - Sortie de Ligné (D9)

Itinéraire	Kms		Horaire de course à		Informations
	Réalisés	Restant	44 Km/h	42 Km/h	
D223	0,000		13:10	13:10	
Carrefour D223 - D23	3,400				à droite D23
Entrée LIGNE (route de Nord/Erdre)	4,600				 DANGER Ilots Centraux
Carrefour D23 / Rue du Pré Athelin	4,700				Rond point en face D23
Carrefour D23 / D9	6,000				Rond point, place Saint-Maturin à gauche (D9) rue de la Liberté
Carrefour D9 / Boulevard du Miroir d'eau	6,300				Rond point, en face D9
Sortie de Ligné	6,500				Tout droit D9
Départ réel	0,000	167,300	13:20	13:20	
LE BOULAY					
D9 Carrefour (D9) route de l'Océan (D164)	3,400	163,900	13:25	13:25	 A droite route de l'Océan Attention ilots centraux
Carrefour route de l'Océan / route de Nantes, D9 (Teillé)	4,000	163,300			à gauche D9 (Teillé)
TEILLE	9,300	158,000			
Carrefour D9 route de Nantes – D.14 – rue de la Sensitive	9,700	157,600			 Attention ilots centraux A gauche rue de la Sensitive : D.9
PANNECÉ rue de la Gravelle	13,700	153,600	13:39	13:40	 Attention ilots centraux
Carrefour rue de la Gravelle – rue des Aubépines – rue de la Cordelière – rue de la Fontaine – Rue de la Poste	13,900	153,400			Tout droit rue de la Poste
Carrefour place de l'Eglise – rue du donneau – rue du Stade	14,400	152,900			Tout droit rue du Stade Attention ilots centraux + dos d'ane 
Rue du Stade	14,600	152,700			Tout droit rue du Clos Joli
Carrefour D. 9 – D. 22	15,500	151,800			Tout droit D. 9
St-MARS la JAILLE rue de la Ville Jolie	19,300	148,000	13:46	13:48	
Carrefour rue de la Ville Jolie – avenue Alexandre Braud	20,000	147,300			A gauche avenue Alexandre Braud
Carrefour avenue Alexandre Braud, rue de l'industrie, rue Neuve, boulevard des Ferronnays	20,300	147,000			 Attention ROND POINT à droite rue Neuve
Carrefour rue Neuve, boulevard de la haie Daniel, rue d'Anjou	20,800	146,500			ROND POINT + dos d'ane En face boulevard de la Haie Daniel
Carrefour rue de la Haie Daniel, rue des Chardonnets	21,300	146,000			à gauche rue des chardonnets
Carrefour rue des charonnets, rue de Châteaubriant	21,400	145,900			ROND POINT à droite rue de Châteaubriant (D878)
Route de Châteaubriant (D878)	21,800	145,500			ROND POINT - Tout droit 878
LA CHAPELLE GLAIN	31,500	135,800	14:03	14:05	Tout droit D 878
Carrefour D878 – rue du Flavier (D163)	32,200	135,100			A gauche rue du Flavier
Carrefour D163/D878	32,600	134,700			 A droite D878 Attention ilots centraux
JUIGNIERS LES MOUTIERS	38,200	129,100	14:12	14:15	Tout droit D878
LA PRÉVIERE	43,000	124,300	14:19	14:21	ATTENTION ECLUSE
Carrefour D 6, D 203, D 878	43,400	123,900			Tout droit D878
POUANCÉ rue de la Prévrière	45,200	122,100	14:22	14:25	
Carrefour D878 Boulevard d'Ancenis	45,600	121,700			 Ilots Centraux ROND POINT Tout droit Boulevard d'Ancenis

Itinéraire	Kms		Horaire de course à		Informations
	Réalisés	Restant	44 Km/h	42 Km/h	
Carrefour Boulevard d'Ancenis et rue de la Libération	45,900	121,400			a droite rue de la Libération  Attention rond point (virage en Montée)
RUSH N°1	46,200	121,100	14:23	14:26	Tout droit rue Maréchal Foch
Carrefour rue du Maréchal Foch et avenue du Général de Gaulle	46,700	120,600			En face Rue du Maréchal Foch puis Avenue du Général Leclerc Attention dos d'ane
Carrefour D775-D181	46,800	120,500			à droite D181
ARMAILLE	51,100	116,200	14:30	14:33	
Carrefour D181 - D182	51,300	116,000			En face D182
Carrefour D182 - D203	51,500	115,800			à gauche D182
Carrefour D182, accès 2 x 2 voies D212 bis	53,600	113,700			a droite D212 bis
VERGONNES	54,700	112,600	14:35	14:38	 DANGER Terre plein central
Carrefour D212 bis / D212	55,200	112,100			en face sur la D212
Carrefour D212/ C3	55,400	111,900			à droite C3
COMBREE	60,000	107,300	14:42	14:46	 DANGER Dos d'ane
Carrefour C3 / rue Jeanne d'Arc	60,200	107,100			à droite rue Jeanne d'Arc
Carrefour rue Jeanne d'Arc/ rue de Beaulieu	60,400	106,900			à gauche rue de Beaulieu
Carrefour rue de Beaulieu / rue de l'Hotel de ville	60,600	106,700			à gauche rue de l'Hotel de Ville
carrefour rue de l'Hotel de ville / D203	60,900	106,400			à droite D203 DANGER dos d'Ane
Sortie Combrée	61,100	106,200			 DANGER Terre plein central
BOURG D'IRE	66,200	101,100	14:50	14:55	
Carrefour D203 / D219	66,500	100,800			à gauche D219 attention rond point
NOYANT LA GRAVOYERE	68,200	99,100	14:53	14:57	 DANGER ilots et écluse
Carrefour D219 / rue du Calvaire	68,400	98,900			à gauche rue du calvaire
Carrefour rue du Calvaire / Vieille rue	68,500	98,800			à droite Vieille rue
RUSH N°2	69,000	98,300	14:54	14:59	
Carrefour Vieille rue / rue Constant Gérard	69,100	98,200			 à gauche rue Constant Gérard DANGER TERRE PLEIN
Sortie Noyant					DANGER TERRE PLEIN
Rond Point D775 / D219	70,300	97,000			en face D219
MISENGRAIN	71,700	95,600	14:58	15:02	 DANGER ECLUSE
Carrefour D219 / vo Nyoiseau, Bourg l'Eveque					en face D219
Carrefour D219 / D71	71,600	95,700			à gauche D71
BOUILLE MENARD	74,700	92,600	15:02	15:07	
Carrefour D71 / D81	75,100	92,200			à droite D81
sortie Bouillé Ménard					 DANGER ECLUSE
CHATELAIS	78,400	88,900	15:07	15:12	
Carrefour D81/ D180	78,600	88,700			tout droit D81 Rue du Musée
Carrefour D180 / D193	78,800	88,500			à droite D193 Route de l'Hotellerie
Carrefour D193 / D180	79,200	88,100			tout droit D193
Carrefour D193 / D180	79,400	87,900			à droite D193 Route de Chatelais
Carrefour D193 / D71	82,900	84,400			à gauche D71
NYOISEAU	83,700	83,600	15:14	15:20	
Carrefour D71 / rue de l'Eglise (C3)	84,000	83,300			à droite rue de l'Eglise
Carrefour C3 / C6	85,000	82,300			à gauche C6
RUSH N°3 (sommet du faux plat)	85,200	82,100	15:16	15:22	
LA CORBINIERE	86,100	81,200			 DANGER VIRAGE descente dangereuse
BOIS I	86,600	80,700	15:18	15:24	
Carrefour C6 / Vo la Chartrie	87,100	80,200			à gauche Vo la Chartrie
Passage devant Centrale 7	0,200				parking véhicule équipe
BOIS II	88,400	78,900			
Carrefour Vo / contre allée	88,500	78,800			à gauche direction Segré
Carrefour contre allée / contre allée	89,800	77,500			en face direction Segré
contre allée / D71	90,800	76,500			à gauche D71
ZA Perrière	91,500	75,800			 Danger rond point en face D71
Brèges	92,000	75,300			
ZONE DE RAVITAILLEMENT					
NYOISEAU	93,300	74,000	15:27	15:33	 Danger Ilôts
Carrefour D71 / D271	94,000	73,300			à droite D271
Carrefour D271 / Vo St Aubin (C8)	94,800	72,500			en face D271

Itinéraire	Kms		Horaire de course à		Informations
	Réalisés	Restant	44 Km/h	42 Km/h	
Carrefour D271 / Vo Louvaines (C2)	95,300	72,000			à gauche D271
Charmont	96,000	71,300			tout droit D271
L'HOTELLERIE DE FLÉE	98,000	69,300	15:34	15:40	
Carrefour D271 / D863	98,200	69,100			 Danger à gauche D863
Carrefour D863 / D180	98,300	69,000			tout droit D863
Carrefour D863 / D180	98,500	68,800			à droite D180
LE FERRIÈRE DE FLÉE	102,500	64,800	15:40	15:46	
Carrefour D180 / D923	102,600	64,700			 Danger à gauche D923
Carrefour D923 / D180	102,700	64,600			à droite D180
Carrefour D180 / VC Le Grand Saucoigner	106,000	61,300			à gauche, VC Le grand Saucoigner
Carrefour VC Le Grand Saucoigner / D289	107,100	60,200			à gauche D289
RUSH N°4 (cote de Monguillon, 100m après transformateur)	108,900	58,400	15:49	15:56	
MONTGUILLON	111,500	55,800	15:52	15:59	
Carrefour D189 / C1	111,800	55,500			à droite C1
SAINT MARTIN DU BOIS	114,100	53,200	15:56	16:03	
carrefour C1 / D78	114,200	53,100			à droite D78
Carrefour D78 / D216	114,500	52,800			à gauche D216
Carrefour D 216 / D180	118,800	48,500			à droite D180
LA JAILLETTE	119,300	48,000			
LOUVAINES	122,400	44,900	16:07	16:15	 DANGER Ecluse dos d'ane
Carrefour D180 / D280	122,800	44,500			tout droit D280
RUSH N°5 (sommet cote)	126,300	41,000	16:12	16:20	
Carrefour D180 / Vo chemin des mineurs	127,200	40,100			à droite chemin des mineurs (Le Haut Pineau)
Carrefour Vo chemin des mineurs / route d'Aviré (D78)	127,900	39,400			à gauche D78
ENTREE SUR CIRCUIT					
Entrée Segré	128,300	39,000			
Carrefour D78 / Rue Jean Monnet	128,400	38,900			à droite rue Jean Monnet
Passage sur ligne d'arrivée, Début du 1er tour	128,800	38,500	16:16	16:24	
Carrefour rue Jean Monnet / rue Louis Lepine	129,000	38,300			à droite rue Louis Lepine
Carrefour Louis Lepine / rue Edouard Branly	129,400	37,900			à gauche rue Edouard Branly
Carrefour rue Edouard Branly / C4	129,700	37,600			à gauche C4
Carrefour C4 / VC 105	130,500	36,800			à droite VC 105
Carrefour VC 105 / C2	131,400	35,900			à droite C2
Carrefour C2 / D78	133,400	33,900			à droite D78
Carrefour D78 / C4	134,600	32,700			à gauche D78
Carrefour D78 / Rue Jean Monnet	136,100	31,200			à droite rue Jean Monnet
2ème passage sur la ligne, début du 2ème tour	136,500	30,800	16:26	16:35	
3ème passage sur la ligne, début du 3ème tour	144,200	23,100	16:37	16:46	
4ème passage sur la ligne, début du 4ème tour	151,900	15,400	16:47	16:57	
5ème passage sur la ligne, début du 4ème tour	159,600	7,700	16:58	17:08	
ARRIVEE 6ème passage	167,300	0,000	17:08	17:19	