

21^{ÈME} ÉDITION

TOUR DU PAYS LIONNAIS

LA POUËZE - ERDRE EN ANJOU



DIMANCHE
13 MAI 2018
ÉLITE NATIONALE
DÉPART 13H30

AVEC LA PARTICIPATION
DE MISS VÉLO FRANCE

ORGANISATION COTCCCRL
CONTRÔLE VC LIONNAIS
AVEC LE CONCOURS DE LA MUNICIPALITÉ


Vallées du
Haut-Anjou
FRANCE

21^{ème} TOUR DU PAYS LIONNAIS – LA POUZE (ERDRE EN ANJOU)

13 Mai 2018

ORGANISATION:

SECURITE

Signaleurs: Thierry GILET et Jacky MICHEL
Signaleurs mobiles : Signaleurs 49
Sécurité Motos Coureurs : MASC (12) , M2SC (4), Brigade motorisée (2)

ORGANISATION TECHNIQUE

Direction de l'organisation : COTCCCRL, Michel CORDIER
Direction de l'épreuve : VELO CLUB LIONNAIS, Jacky JUTEAU

Président du Jury et Directeur de Course: Joël JOLIVET
Arbitres: Yoann HELAÏNE, Marcel GOUPIL
Arbitres moto: Hervé DHOMMEE
Juge à l'arrivée: Pascale MOULINIER-BARREAU

Signalétique : Jean Claude LEBRUN - Jean Philippe HERVE
Logistique : Yannick RAMAGE
Liaison radio : TECHNI SECURITE, Jérémie LAUNAY
Sonorisation, écran géant : SCENGO Eric Gohier
Podium : SCENGO

Mécanicien Moto : Philippe HUREL
Moto ardoisier: MASC - Jean Claude LEBRUN
Moto infos: Loïc LAVAL
Classements intermédiaires : Jérôme DUCHESNE
Moto Régulateur: Alain PLANTARD
Médecin Moto: Emmanuel SAMSON
Médecin Voiture: Stanislas ABRARD
Ambulance et poste secours statique: Protection Civile
Contrôle technique : Vélo Club Lionnais
Dépannage neutre : moto dépannage MASC
N°1 VC Lionnais; Alain MOURAUD, Eric CADEAU
N°2 VERRIERES AC; Christian PETITHOMME, Pascal MARAIS

Invités : Michel CORDIER
Voiture balai: Jacky TESSIER
Photographe Moto : Xavier LARDEUX
Photo finish : Vendée Chrono Finish
Fréquence Radio Tour : **157.550 MHz**
Coordinateur : Jean Yves LEBouc

AUTRES

Directs avec ligne d'arrivée de l'épreuve en ligne: Philippe DELAUNAY
Animation podium d'arrivée: Bernard Pichard, Jacky JUTEAU, Ines JOSSO
Directs Course en Ligne : Radio Oxygène 103.3
Dossards épreuve Elite : Maison pour tous, place de l'Union
Contrôle Anti-Dopage: Maison pour tous
Douches: Terrain de foot
Réunion Directeurs Sportifs: 12h15, Salle de l'Ardoise, place de l'Union
Classements: Vendée Chrono Finish
Primes: Podium protocolaire, Josseline LEBRUN
Renseignements, animations: Catherine CORDIER
Caravane Publicitaire: Catherine CORDIER - Anne COCHET - Lydia RAMAGE
Direct site internet : DIRECTVELO
Direct épreuve en image sur écran géant : SCENGO
Partenaire GRIMPEUR: SUPER U Pays Lionnais
Partenaire SPRINT: Garage RAMAGE

PROTOCOLE

Epreuve Elite - Remise des gerbes et trophées au podium protocolaire à l'issue de l'épreuve.
Proclamation des résultats: podium.
Protocoles : Catherine CORDIER - Anne COCHET

REGLEMENT:

Course Elite nationale 1^{ère} et 2^{ème} catégories, en ligne disputée selon le règlement de la FFC.

Parcours composé d'1 boucle de 131km000 + 5 tours de 8km300. Distance totale:172km500.

Epreuve ouverte aux équipes et aux individuels.

Engagements par internet. 7€ par coureur.

Les équipes devront transmettre le nom et numéro de licence du directeur sportif ; au président de l'organisation:

Michel CORDIER micordier@club-internet.fr

Les directeurs sportifs pourront retirer les dossards et plaques de leur équipe à la permanence, Maison pour tous, place de l'Union; à partir de 12h.

Chaque coureur devra signer la feuille d'émargement à la permanence, Maison pour tous, place de l'Union.

Départ et arrivée à La Pouëze.

Appel des coureurs sur la ligne d'arrivée: 13h15.

Départ fictif: 13h25. Parcours neutralisé de 4km500.

Départ réel carrefour D101-D103, lieu-dit Le Houssay.

Le circuit est matérialisé par un fléchage plastique vertical, et un fléchage au sol; aux couleurs de l'organisation. Pas de flèche = tout droit!

Les lignes des classements sprints et grimpeurs sont matérialisées par une ligne jaune simple.

En cas d'égalité sur les classements sprints et grimpeurs; les concurrents seront départagés par la comptabilité du nombre de premières places, puis de deuxièmes, troisièmes et quatrièmes places. En cas de nouvelle égalité, la meilleure place obtenue lors du dernier classement sera prise en compte. Si aucun coureur n'est présent dans les points, le précédent classement sera pris en compte.

Le dépannage sera assuré par 1 moto et 2 voitures neutres; derrière les échappées et le peloton.

Les clubs ayant engagé 5 coureurs et plus pourront assurer leur propre dépannage derrière les voitures neutres.

En deçà de 5 coureurs, le regroupement d'équipes est autorisé, le positionnement dans l'échelon course sera après les clubs ayant engagé 5 coureurs.

La zone de ravitaillement sera située entre le 90^{ème} km et le 92^{ème} km, traversée du Lion d'Angers.

Tout coureur ne se trouvant plus dans l'échelon course, devra respecter le code de la route.

Tout coureur retardé de plus de 10 minutes, sera déclaré hors course et devra rendre son dossard.

Les dossards et plaques de cadre devront être restitués au podium d'arrivée, à La Pouëze, ou au véhicule balai, sous peine d'amende.

A l'arrivée, déviation des directeurs sportifs; 200 m avant la ligne d'arrivée, à gauche, rue de Ste Emérance.

SECURITE:

La protection et l'encadrement de la course seront assurés par une quinzaine de motards civils et de la gendarmerie.

Les carrefours non prioritaires seront gardés par des équipes de signaleurs fixes et mobiles.

Les passages dangereux seront signalés par des motards. Ils se situent à:

Traversée de Brain sur Longuenée: rétrécissements de chaussée	19^{ème} km
Passage piétons surélevé en descente à La Membrolle sur Longuenée	27^{ème} km
Descente rapide avec virage à gauche serré, entrée de La Jaille-Yvon	68^{ème} km
Traversée de Montreuil sur Maine: plateau surélevé	88^{ème} km
Rétrécissement, passage alterné sortie de Montreuil sur Maine	89^{ème} km
Traversée du Lion d'Angers: ilots directionnels et plateau surélevé	91^{ème} km
La route D775 est traversée au 93^{ème} km. Les coureurs attardés devront être très vigilants.	

RECOMPENSES :

Tout coureur appelé pour la cérémonie protocolaire, 15 minutes après l'arrivée, devra s'y rendre en tenue cycliste.

Les coupes et trophées seront remis au podium.

Les prix spéciaux et primes seront remis au podium d'arrivée à l'issue de la cérémonie protocolaire.

Tout coureur absent lors du protocole se verra retirer la totalité de ses prix.

Classement individuel: **Grille FFC 1440 €** sur 20 coureurs. Gerbes aux 3 premiers + trophée au premier.

Classement sprints: **290 €** sur 5 coureurs, soit 110 - 70 - 50 - 40 - 20 €, + 1 gerbe et 1 coupe au 1^{er}.

Sprints à:	Thorigné d'Anjou (entrée d'agglomération, route de Sceaux)	km 48
(5-3-2-1 points)	Andigné (entrée d'agglomération)	km 101
	La Pouëze (1er passage sur la ligne d'arrivée)	km 131

Classement grimpeurs: **290 €** sur 5 coureurs, soit 110 - 70 - 50 - 40 - 20 €, + 1 gerbe et 1 coupe au 1^{er}.

Grimpeurs à:	Pruillé (sortie du bourg)	km 32
(5-3-2-1 points)	Champteussé /Baconne (sortie du bourg)	km 53
	Chenillé-Changé (sortie du bourg)	km 58
	La Jaille-Yvon (entrée du bourg)	km 68
	La Jaille-Yvon (côte du cimetière)	km 78

Classement spécial 2^{ème} catégories: **Grille FFC 138 €** sur 5 coureurs + 1 gerbe et coupe au 1^{er}.

Classement par équipes: sur 3 coureurs. **120 €** à la première équipe.

Primes: sur la ligne d'arrivée à La Pouëze; **285€** à distribuer selon le déroulement de l'épreuve.

RENSEIGNEMENTS:

Michel CORDIER au 06 15 40 35 07;

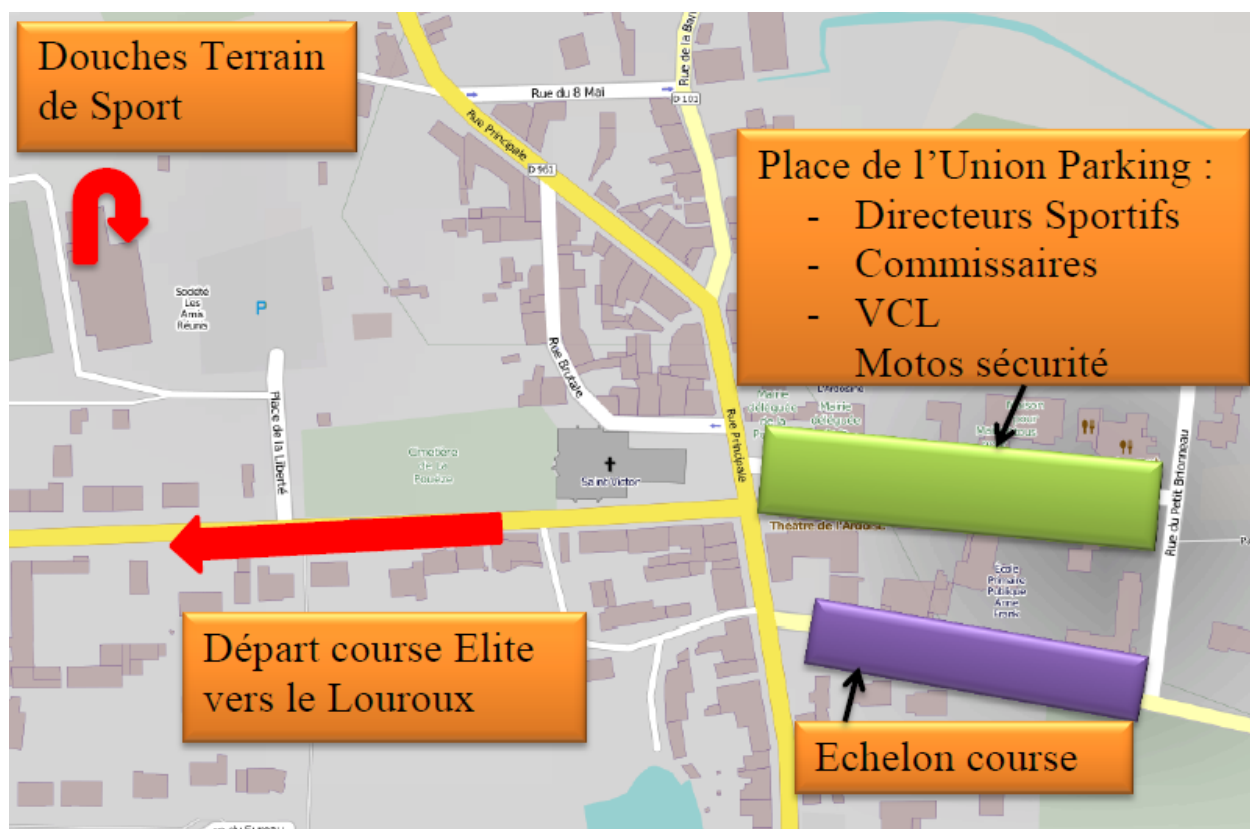
courriel: micordier@club-internet.fr;

site internet: www.cotcccl.fr

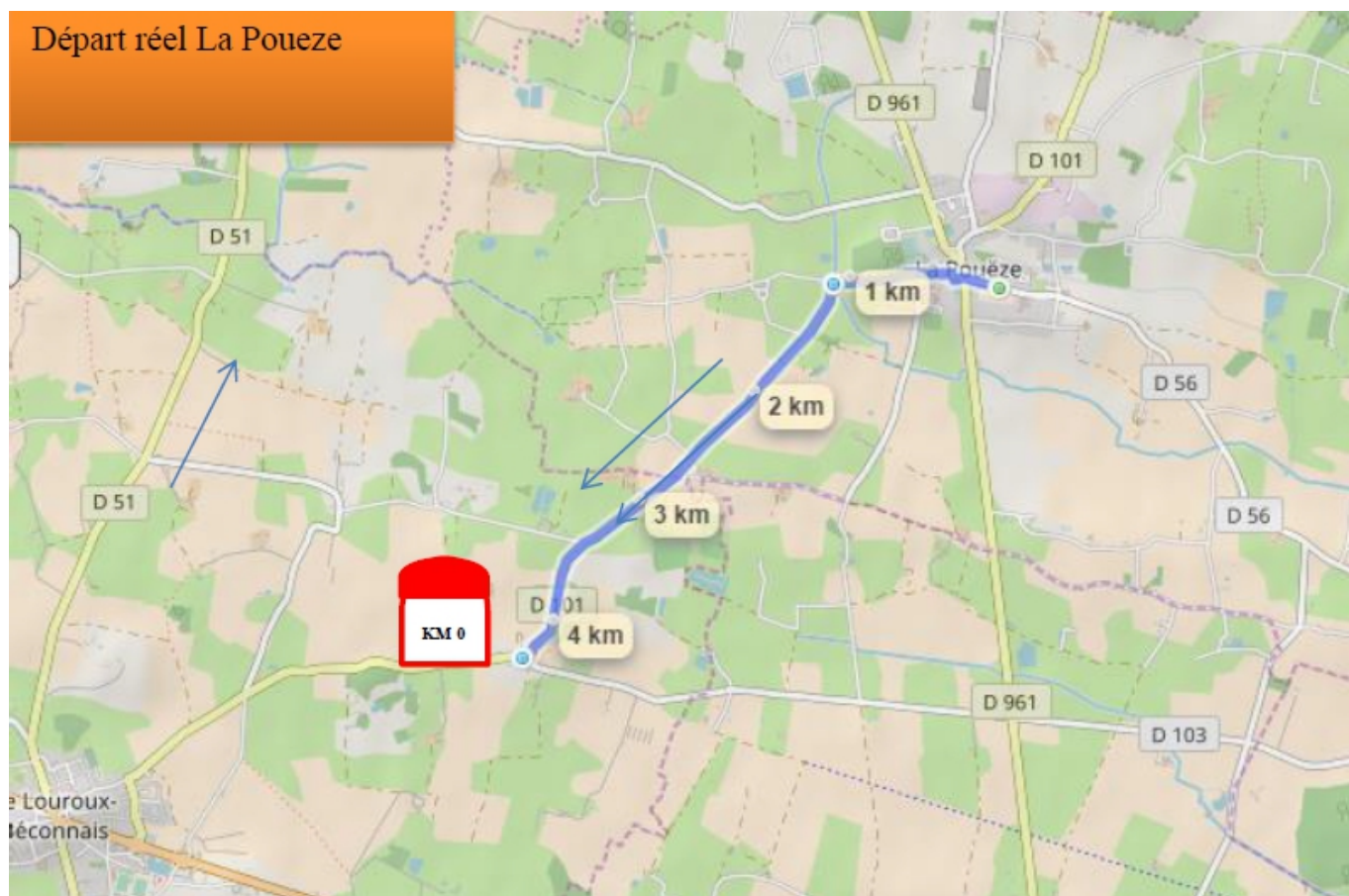
REPertoire TELEPHONIQUE

Président de l'organisation, Michel CORDIER	06 15 40 35 07
Président de l'épreuve, Jacky JUTEAU	06 17 95 14 08
Responsable de la sécurité, Thierry GILET	06 78 82 54 87
Responsable des signaleurs mobiles SIGNALEURS 49, Jacky MICHEL	06 60 84 16 35
Responsable liaisons radio TECHNI SECURITE, Jérémie LAUNAY	06 81 55 12 48
N° médecin moto	06 27 79 37 14
N° médecin voiture	06 83 23 70 54
N° ambulance PROTECTION CIVILE	
N° poste de secours ligne d'arrivée PROTECTION CIVILE	
Centre Hospitalier ANGERS	02 41 35 36 37

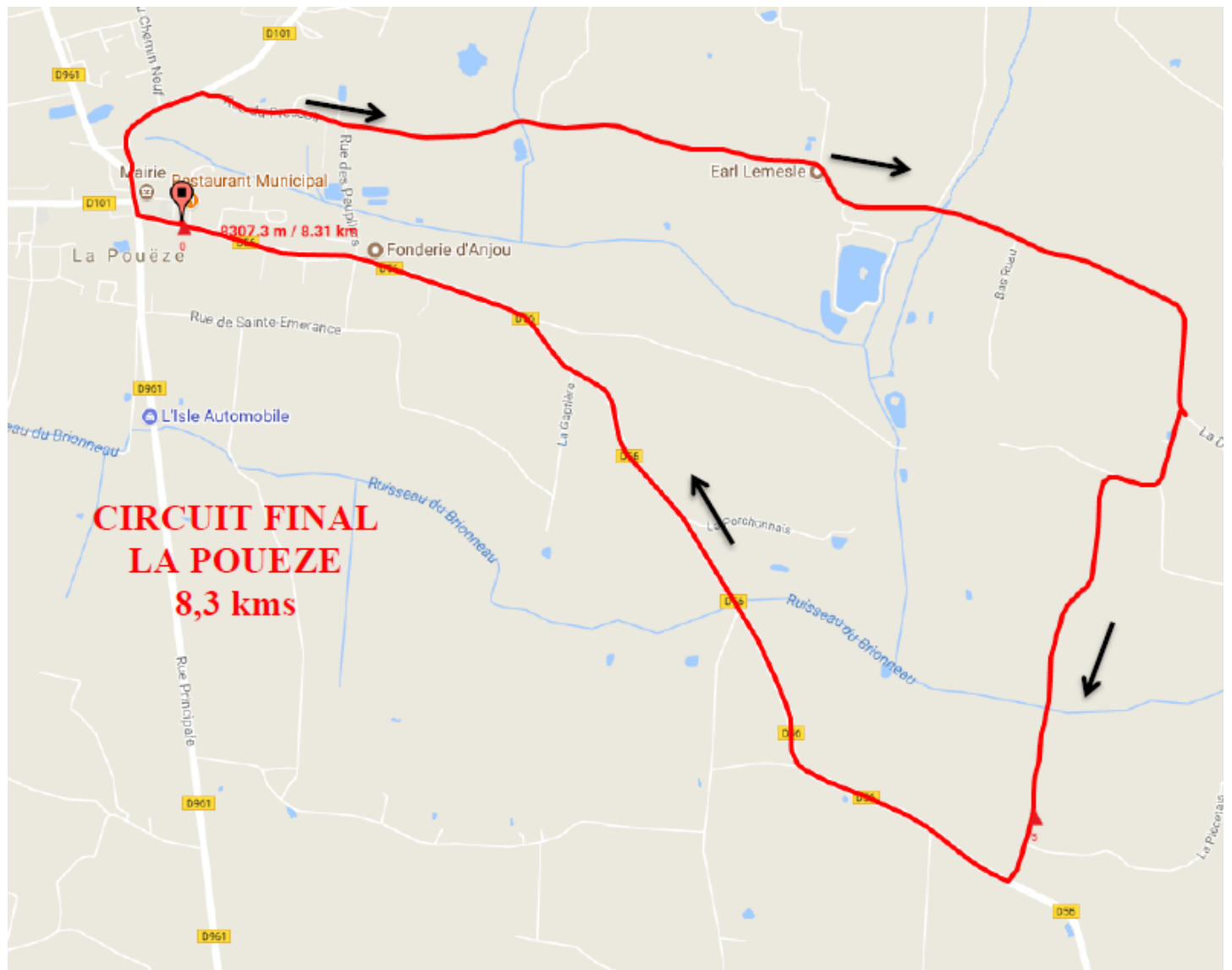
PLAN DU SITE DE DEPART ET D'ARRIVEE: LA POUEZE (ERDRE EN ANJOU)



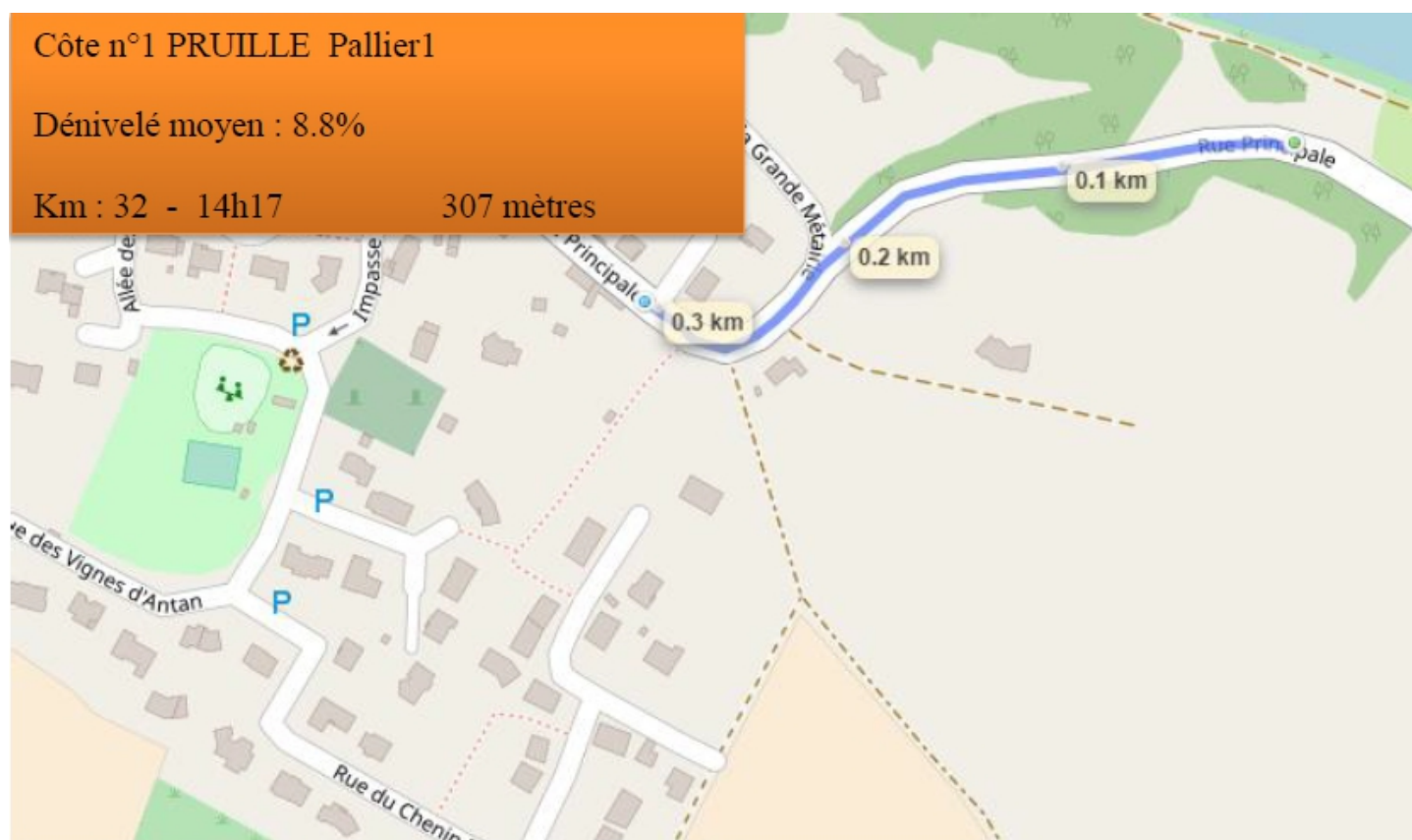
DEPART FICTIF – 4,5 KM







GRIMPEUR 1



GRIMPEUR 2

Côte n°2 CHAMPTEUSSE SUR BACONNE

Dénivelé moyen : 3.7%

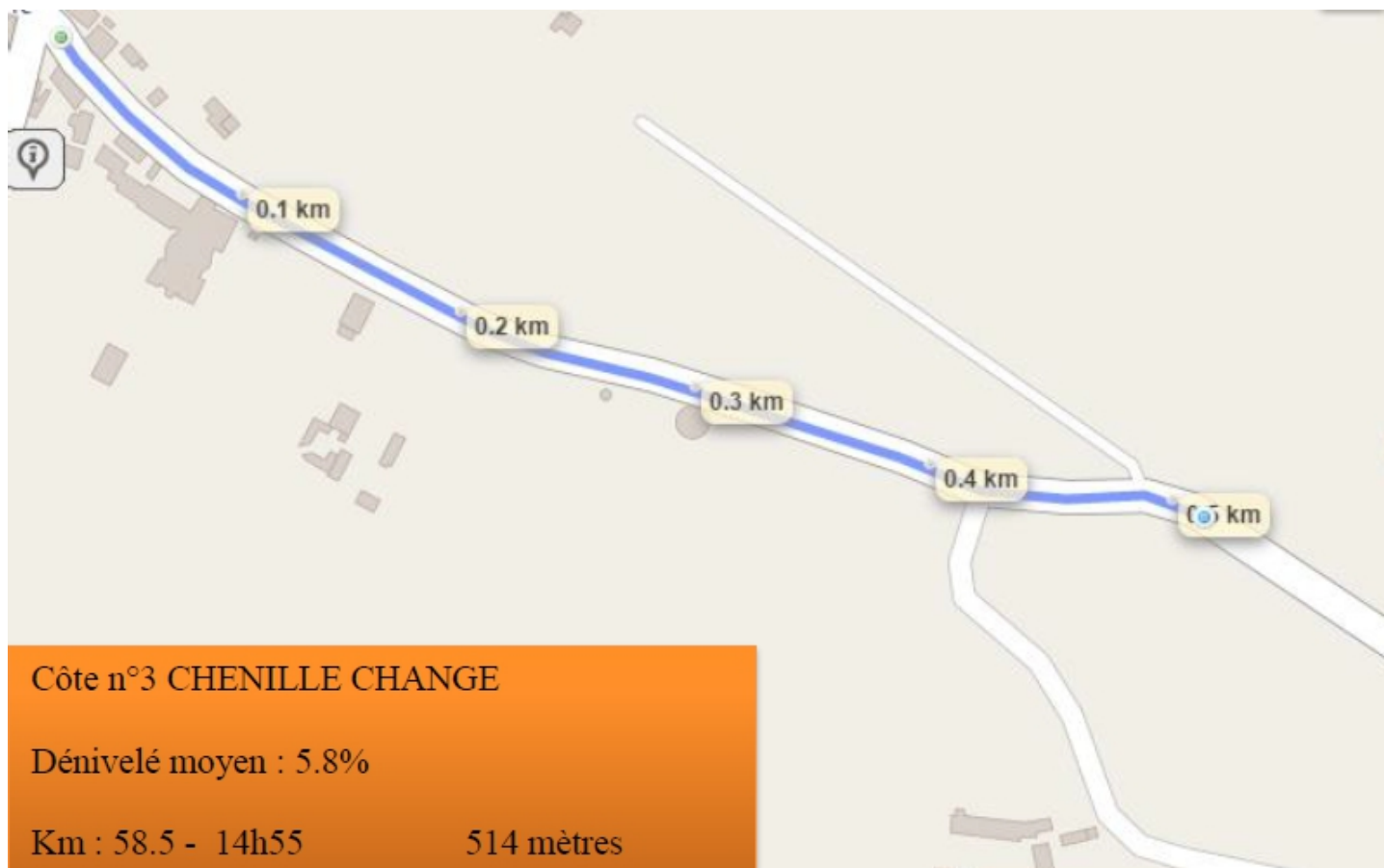
Km : 53 - 14h48

702 mètres

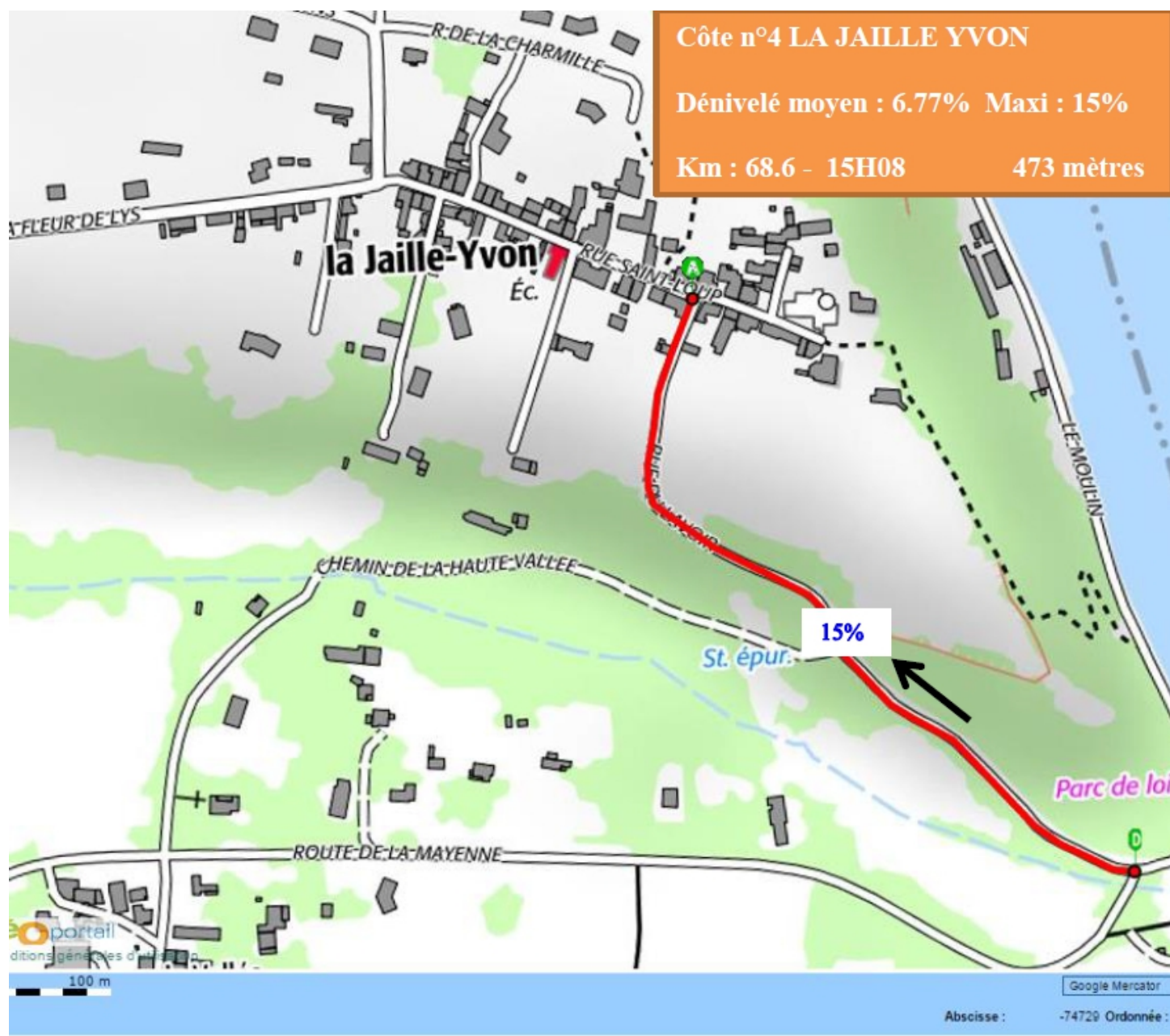


tude en m (0.702km D+26m D-0m min 35m max 61m)

GRIMPEUR 3



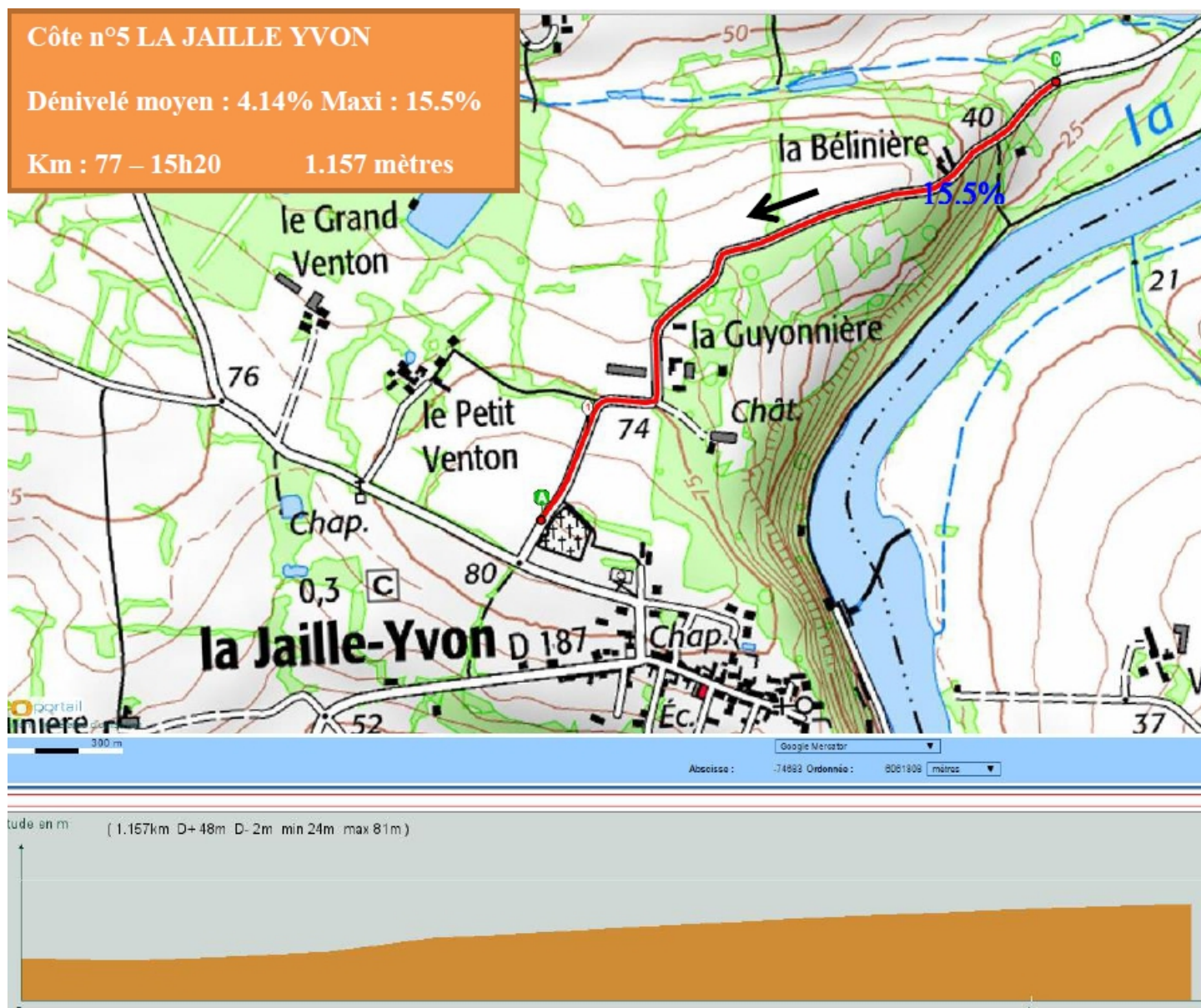
GRIMPEUR 4



Altitude en m (0.473km D+32m D-0m min 28m max 61m)






GRIMPEUR 5












ARRIVEE : DEVIATION DES DIRECTEURS SPORTIFS





KILOMETRAGE ET LES HORAIRES

ITINERAIRE (localités traversées)	Kms parcours	Kms restants	Horaires à 44 Km/h	Information
LA POUEZE (ERDRE EN ANJOU) rue Plantagenêt (ligne d'arrivée), à droite, rue Principale, à gauche, rue du Parc, D101 carrefour D101 – D103	0		13h25	Départ fictif
	0	173km5	13h35	DEPART REEL
LE LOUROUGH BECONNAIS (VAL D'ERDRE-AUXENCE) D101, rue de La Pouëze, à gauche, avenue du Carillon, rond-point D101-D963, à droite, D963, rue d'Angers, à droite, rue de Vern,	3km800	169km7	13h40	
VERN D'ANJOU (ERDRE EN ANJOU) D51, lieu-dit Les Haies, D51, rue du 19 Mars 1962, à droite, D770 rue du Commerce, carrefour D770 – D961, rue Pasteur, à droite, rue de la Fontaine, D73	13km800	159km7	13h53	
BRAIN SUR LONGUENEE (ERDRE EN ANJOU) D73, rue des Charmes, rue d'Anjou, D73, carrefour D73 – D122, carrefour D73 – D291,	19km900	153km6	14h02	Rétrécissements passages alternés
LA MEMBROLLE SUR LONGUENEE (LONGUENEE EN ANJOU) D73, route de Brain, rond-point D73 – A droite rue Claude Monet, A gauche, route de Saint Clément de la Place, A gauche, avenue du stade Place Eric Tabarly, A gauche Rue Jean Lefrançois, A gauche, rue du lavoir, A droite, route de la Roussière, Lieu-dit La Roussière	27km500	146km0	14h12	Virage serré à gauche
PRUILLE (LONGUENEE EN ANJOU) rue Principale, Lieu-dit Basse Chesnaie, à droite VC, lieu-dit Hodéré, VC, passage au-dessus de la D775, à droite, VC	31km400	142km1	14h17	 1er GRIMPEUR  <small>Pays  Lionnais</small> Virage serré à gauche

ITINERAIRE (localités traversées)	Kms parcours	Kms restants	Horaires à 44 Km/h	Information
GREZ-NEUVILLE VC, rond-point VC - D291, à droite, D291, passage au-dessus de la D775, rond-point direction Le Lion d'Angers, D291, Lieu-dit Grioul , à droite D291, rue de Grioul, rue du Port, rue des Landes, route de Sceaux-d'Anjou, D291,	36km300 37km500	137km2 136km0	14h24 14h26	
SCEAUX D'ANJOU D291, carrefour D291 – D391, D291, route de Grez-Neuville, rue St Catherine, à gauche, rue du Plat d'Etain, D74, route de Thorigné, carrefour D74 - D391, Lieu-dit Beau Soleil ,	44km100 46km200	129km4 137km3	14h35 14h38	
THORIGNE D'ANJOU D74, route de Sceaux d'Anjou, rond-point D74 – D770, rue du Stade, D74, à droite, rue de la Harderie, D191,	48km900	126km6	14h41	 PEUGEOT Garage Y. RAMAGE 1er SPRINT
CHAMPTEUSSE SUR BACONNE (CHENILLE-CHAMPTEUSSE) D191, rue du Pilon, à gauche, rue du Lavoisier, VC3, rue de la Martinière, VC3, carrefour VC3 – D290, Lieu-dit La Croix Verte , à gauche, D290, direction Chambellay, carrefour D290 – D78, Lieu-dit Les Fourneaux , à droite, D78, direction Chenillé-Changé,	52km700 56km500	120km8 1170km0	14h46 14h52	 SUPER U Pays Lionnais  2ème GRIMPEUR
CHENILLE CHANGE (CHENILLE-CHAMPTEUSSE) D78, à droite, VC, côte de la Maison de retraite, à droite, VC, direction Champteussé / Baconne,	50km000	115km5	14h54	 SUPER U Pays Lionnais  3ème GRIMPEUR
CHAMPTEUSSE SUR BACONNE (CHENILLE-CHAMPTEUSSE) carrefour VC – D290, Lieu-dit La Croix Verte , à droite, D290, carrefour D290 – D78, Lieu-dit Les Fourneaux , D78,	61km100	112km4	14h58	

ITINERAIRE (localités traversées)	Kms parcours	Kms restants	Horaires à 44 Km/h	Information
CHAMBELLAY D78, Grande Rue, carrefour D78 – D187, à droite, rue Vauvert, D187,	64km000	109km5	15h02	
LA JAILLE-YVON D187, Chemin de la Basse Vallée, à droite, route de la Mayenne, à gauche, rue du Lavoir, à gauche, rue Saint Loup, à droite, rue des Ventons, D187, direction Ménil,	68km600	104km9	15h08	 Descente sinueuse Virage à gauche serré  4ème GRIMPEUR
DEPARTEMENT DE LA MAYENNE D267, carrefour D267 – D213, à droite direction Daon, carrefour D213 – VC, à droite direction La Jaille-Yvon,	72km200 77km700	101km3	15h13	  5ème GRIMPEUR
LA JAILLE YVON VC, carrefour VC – D187, à gauche, D187, rue des Ventons, à droite, rue de la Fleur de Lys, D187, direction Chambellay,	78km600	94km900	15h22	
CHAMBELLAY D187, rue Vauvert, carrefour D187 – D78, route de Montreuil, D187,	83km500	90km0	15h28	
MONTREUIL SUR MAINE D187, rue des Hauts de Mayenne, D101,	88km600	84km9	15h35	Plateau surélevé
LE LION D'ANGERS D101, route de Montreuil, à gauche, route de Château-Gontier, D770, à gauche, Quai d'Anjou, place du Champ de Foire, Avenue des Acacias, Rond-point Henri Savard, route de Vern, ROND-POINT D775 – D770 à droite, D184, direction Gené, à droite, carrefour D184 – VC2, VC2, carrefour VC2 – VC1 VC2 direction Andigné, lieu-dit Les Faveries, lieu-dit La Himbaudière, à gauche, direction Andigné, à gauche, D216A,	92km000 93km000 96km500 99km800	81km5 80km5 77km0 73km7	15h40 15h41 15h46 15h51	Rétrécissement. Passage alterné Plateau surélevé Rond-Point Protégé par Signaleurs et Motards

ITINERAIRE (localités traversées)	Kms parcourus	Kms restants	Horaires à 44 Km/h	Information
ANDIGNE (LE LION D'ANGERS) D216, rue de la Libération, D216B, à gauche VC4, direction Gené, VC1, lieu-dit La Haute Ribardière	101km800	71km7	15h53	2ème SPRINT  PEUGEOT Garage Y. RAMAGE
GENE (ERDRE EN ANJOU) rue de la Mairie, à droite, place de l'Eglise, carrefour D184 - D216, rue St Pierre, D216, direction Vern d'Anjou,	108km300	65km2	16h02	
VERN D'ANJOU (ERDRE EN ANJOU) à droite D770, rue Pasteur, rue du Commerce, carrefour D770 – D961, à gauche rue du 19 Mars 1962, D51, direction Le Louroux, lieu-dit Les Haies, carrefour D51 - VC, à gauche direction La Pouëze, lieu-dit L'Andouinière,	112km900 118km000	60km6 55km5	16h08 16h15	
LA POUËZE (ERDRE EN ANJOU) VC, à droite, rue Principale, à gauche, rue du 8 Mai, à gauche, rue de la Barre, à droite, rue du Pressoir, VC, à droite, VC, Lieu-dit La Violaie, à droite, D56, rue Plantagenêt, ligne d'arrivée	122km400 131km000	51km1 42km5	16h21 16h33	Entrée sur le circuit  PEUGEOT Garage Y. RAMAGE 3ème SPRINT LIGNE D'ARRIVEE
Puis 5 tours de circuit de 8km300: rue Plantagenêt, à droite, rue Principale, à droite, rue de la Barre, à droite, rue du Pressoir, VC, à droite, VC, Lieu-dit La Violaie, à droite, D56, rue Plantagenêt, ligne d'arrivée 2ème passage	139km300	34km2	16h44	Fin 1er tour
ligne d'arrivée 3ème passage	147km600	25km9	16h56	Fin 2ème tour
ligne d'arrivée 4ème passage	155km900	17km6	17h07	Fin 3ème tour
ligne d'arrivée 5ème passage	164km200	8km3	17h18	Fin 4ème tour
ARRIVEE 6ème passage	173km500		17h31	Fin 5ème tour