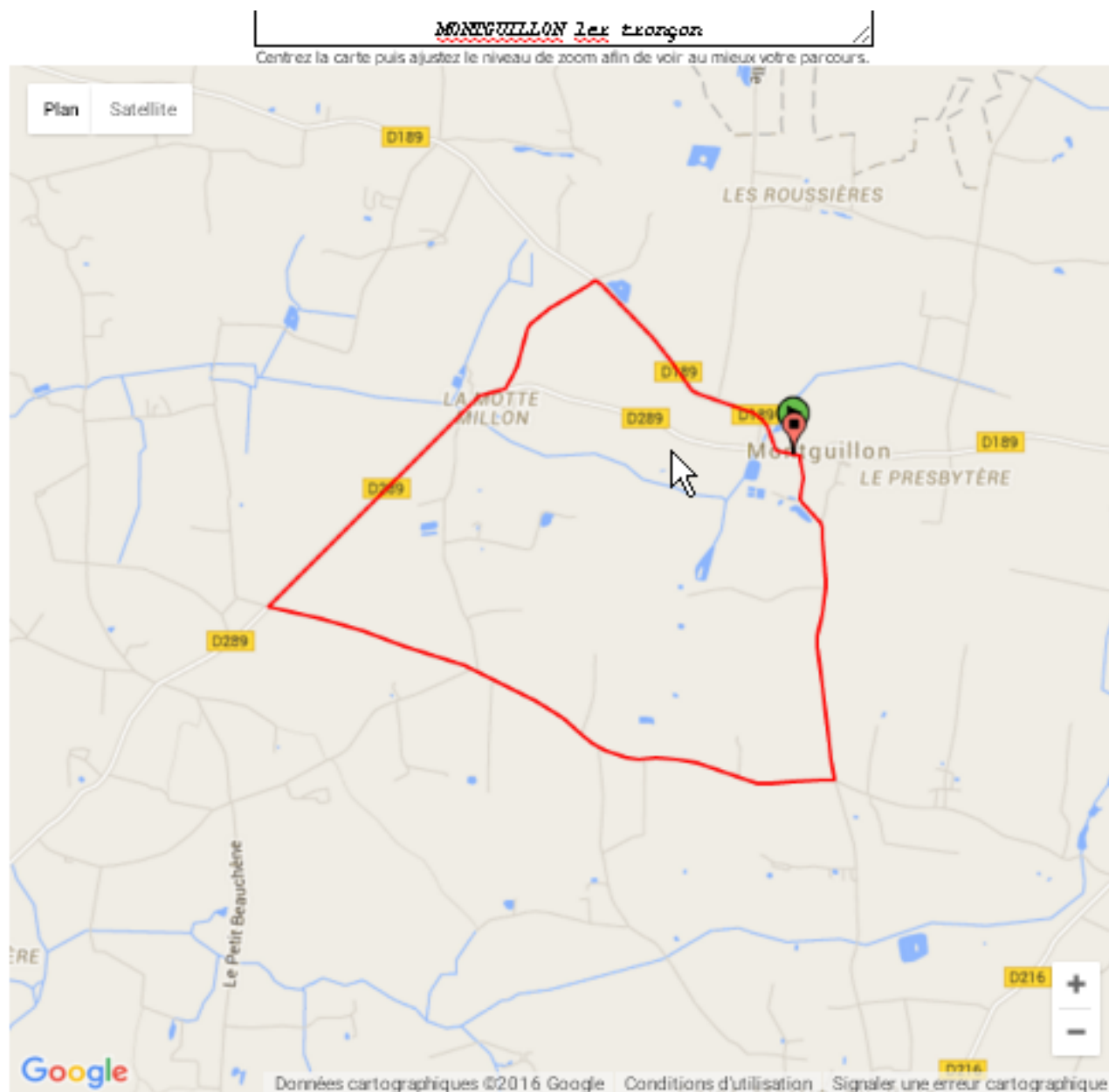
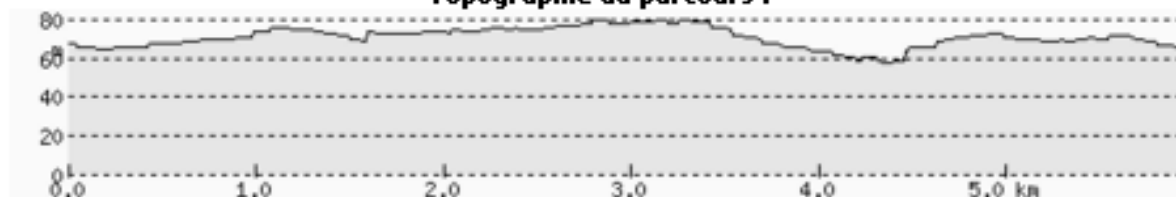


EPREUVE DE MONTGUILLON



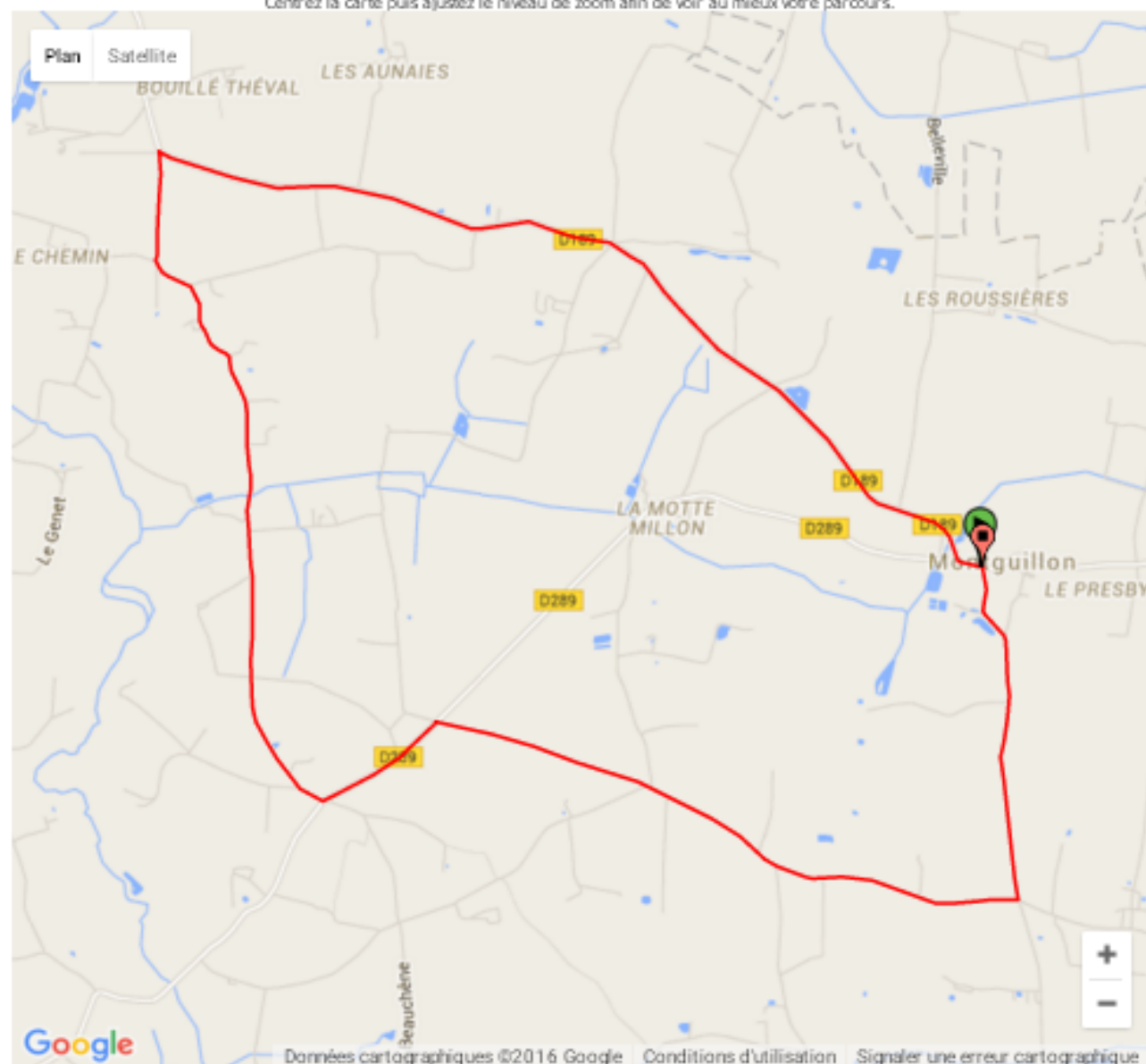
Distance totale du parcours :
6364.5 m - 6960.3 yd soit : 6.36 km - 3.95 miles

Topographie du parcours :



MONTGUILLON 2^{ème} tronçon

Centrez la carte puis ajustez le niveau de zoom afin de voir au mieux votre parcours.



Distance totale du parcours :
10226.9 m - 11184.3 yd soit : 10.23 km - 6.35 miles

Topographie du parcours :

